



Une production du

**BiESP**

BUREAU D'INFORMATION  
ET D'ÉTUDES EN SANTÉ  
DES POPULATIONS

## Indice de défavorisation matérielle et sociale de 2011 - Description des variables

Août 2019

**AUTEURS**

Nathalie Gravel, D.E.S.S., analyste en géomatique

Christine Blaser, Ph. D., conseillère scientifique spécialisée

Bureau d'information et d'études en santé des populations, Institut national de santé publique du Québec

**RÉVISION**

Sylvie Martel, conseillère scientifique

Marie-Hélène Lussier, conseillère scientifique

Matthieu Tandonnet, D.E.S.S., analyste en géomatique

Bureau d'information et d'études en santé des populations, Institut national de santé publique du Québec

**SOUS LA COORDINATION DE\***

Jérôme Martinez, chef d'unité scientifique

Bureau d'information et d'études en santé des populations, Institut national de santé publique du Québec

**AVEC LA COLLABORATION DE**

Denis Hamel, statisticien

Philippe Gamache, statisticien

Bureau d'information et d'études en santé des populations, Institut national de santé publique du Québec

**MISE EN PAGE**

Lyne Théorêt, agente administrative

Bureau d'information et d'études en santé des populations, Institut national de santé publique du Québec

## Table des matières

<b>1</b>	<b>Introduction</b> .....	<b>1</b>
<b>2</b>	<b>Les versions de l'indice</b> .....	<b>3</b>
2.1	Version nationale .....	3
2.2	Version régionale .....	3
2.3	Versions locales (3 versions).....	3
<b>3</b>	<b>Dimensions d'analyse</b> .....	<b>5</b>
<b>4</b>	<b>Description des variables (en ordre alphabétique)</b> .....	<b>9</b>
4.1	Version nationale .....	9
4.2	Version régionale .....	10
4.3	Versions locales des Réseaux territoriaux de services* (RTS) .....	11
4.4	Versions locales des Réseaux locaux de services* (RLS).....	12
4.5	Versions locales des Centres locaux de services communautaires* (CLSC).....	12
4.6	Autres variables .....	12
<b>5</b>	<b>Code de couleur pour la cartographie et l'infographie</b> .....	<b>19</b>



## 1 Introduction

Ce document présente l'indice de défavorisation selon les dimensions matérielle et sociale, les regroupements de ces deux dimensions ainsi que la description des variables contenues dans le fichier.

Le fichier géographique comprend les versions nationale (province de Québec), régionale (régions sociosanitaires (RSS)) et locales (réseaux territoriaux de services (RTS), réseaux locaux de services (RLS), centres locaux de services communautaires (CLSC)) de l'indice de défavorisation. Dans les cas où une aire de diffusion (AD) se trouve à cheval sur deux territoires (dans les versions par RTS, RLS et CLSC du fichier), c'est l'AD avec la proportion de la population la plus importante qui détermine quel RTS, RLS ou CLSC est retenu afin d'avoir une seule valeur d'indice de défavorisation par AD pour la cartographie. L'ensemble des résultats par AD sont disponibles dans la table d'équivalence sur le site [Web de l'Institut national de santé publique du Québec \(INSPQ\)](#).

Pour plus d'informations sur l'indice de défavorisation, vous pouvez consulter [L'indice de défavorisation matérielle et sociale : en bref](#) et vous référer au site [Web de l'INSPQ](#).



## 2 Les versions de l'indice

L'indice de défavorisation matérielle et sociale 2011 a été créé, à partir des données du recensement de 2011, par AD selon le découpage territorial en vigueur au Québec depuis 2015.

Cinq versions de l'indice sont disponibles pour le territoire québécois.

### 2.1 Version nationale

---

Elle permet d'estimer l'ampleur et la répartition géographique des inégalités matérielles et sociales à la grandeur du Québec. Toutes les AD du Québec sont comparées les unes aux autres et l'ensemble du Québec constitue le territoire de référence. Concrètement, cela signifie qu'il est possible de comparer la situation socioéconomique d'un groupe de citoyens habitant une RSS ou un RLS à celle d'un autre groupe résidant ailleurs au Québec. La version nationale de l'indice résulte d'une analyse en composante principale réalisée à l'échelle de tout le Québec et d'une *distribution à l'échelle québécoise* des valeurs de défavorisation en quintiles (groupes formant 20 % de la population), du plus favorisé (quintile 1) au plus défavorisé (quintile 5) (voir section *Dimensions d'analyse*), en quartiles et en centiles. Dans les faits, pour les quartiles, trois niveaux sont définis : 1) le quartile de population le plus favorisé, 2) les deux quartiles médians (50 % de la population) et 3) le quartile le plus défavorisé (voir section *Dimensions d'analyse*). Pour créer d'autres regroupements des AD, les [tables d'équivalences](#) contiennent les centiles provinciaux qui peuvent être agrégés selon les besoins de la recherche.

### 2.2 Version régionale

---

Elle permet d'observer les variations de la défavorisation propres à chaque RSS du Québec et de les comparer à l'intérieur d'une RSS. La version régionale de l'indice résulte d'une analyse en composante principale réalisée à l'échelle de tout le Québec et d'une *distribution à l'échelle des RSS* des valeurs de défavorisation en quintiles (groupes formant 20 % de la population) ou en quartiles (groupes formant 25 % de la population). Dans les faits, pour les quartiles, trois niveaux sont définis : 1) le quartile de population le plus favorisé, 2) les deux quartiles médians (50 % de la population) et 3) le quartile le plus défavorisé (voir section *Dimensions d'analyse*).

### 2.3 Versions locales (3 versions)

---


L'indice québécois de défavorisation a été adapté pour faciliter son utilisation à des fins d'évaluation des services de première ligne, à l'échelle locale, c'est-à-dire RTS, RLS et CLSC. L'indice résulte de l'analyse en composante principale réalisée à l'échelle de tout le Québec et d'une *distribution des valeurs de défavorisation dans chaque RTS* en quintiles (groupes formant 20 % de la population) et dans chaque *RTS, RLS ou CLSC* en quartiles (groupes formant 25 % de la population). Dans les faits, pour les quartiles, trois niveaux sont définis : 1) le quartile de population le plus favorisé, 2) les deux quartiles médians (50 % de la population) et 3) le quartile le plus défavorisé (voir section *Dimensions d'analyse*). Cette version permet d'observer les variations de la défavorisation propres à chaque RTS, RLS ou CLSC et de comparer les RTS, RLS ou CLSC sur la base des variations relatives qu'on y trouve.





### 3 Dimensions d'analyse

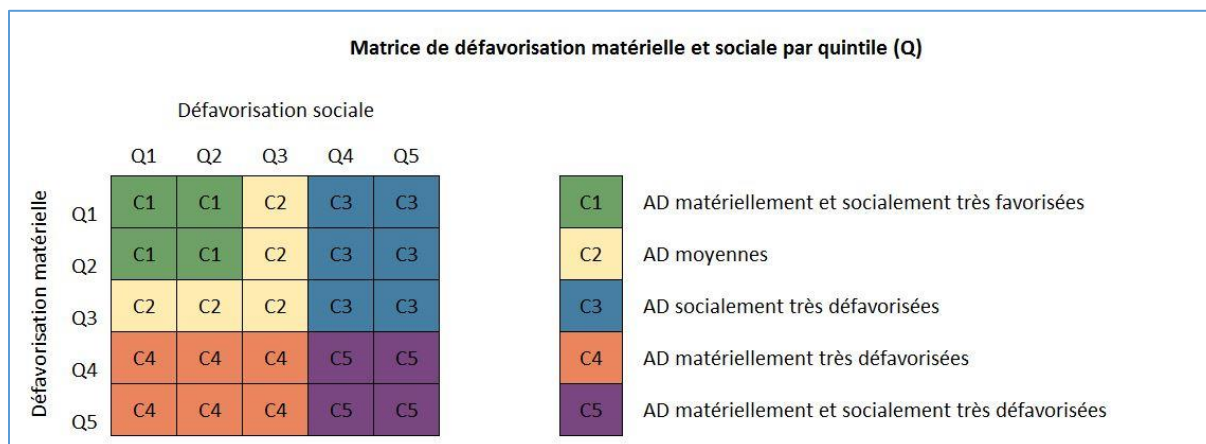
Chaque dimension, matérielle et sociale, révèle des aspects bien spécifiques, il est donc important de considérer les résultats séparément avant de les regrouper. Les regroupements correspondent à la combinaison des niveaux de défavorisation de la dimension matérielle et sociale, d'où le terme « indice combiné ». Les deux dimensions peuvent être combinées selon les besoins de la recherche. Cependant, l'INSPQ privilégie les trois regroupements (deux pour des quintiles de défavorisation et un pour les quartiles) décrits ci-dessous.



Pour les regroupements des dimensions matérielle et sociale, tout dépend de l'aspect sur lequel l'analyse se concentrera :

- Profils de défavorisation : écarts entre les groupes extrêmes seulement (regroupement 1), ou
- Gradients de défavorisation : écarts entre tous les groupes de la population (regroupement 2), ou
- Profils de défavorisation à l'échelle locale : écarts entre quartiles croisés (regroupement 3).

### Regroupement 1 – quintiles : utilisé pour les gabarits régionaux établis en 2015



Ce regroupement permet de créer des profils de défavorisation.

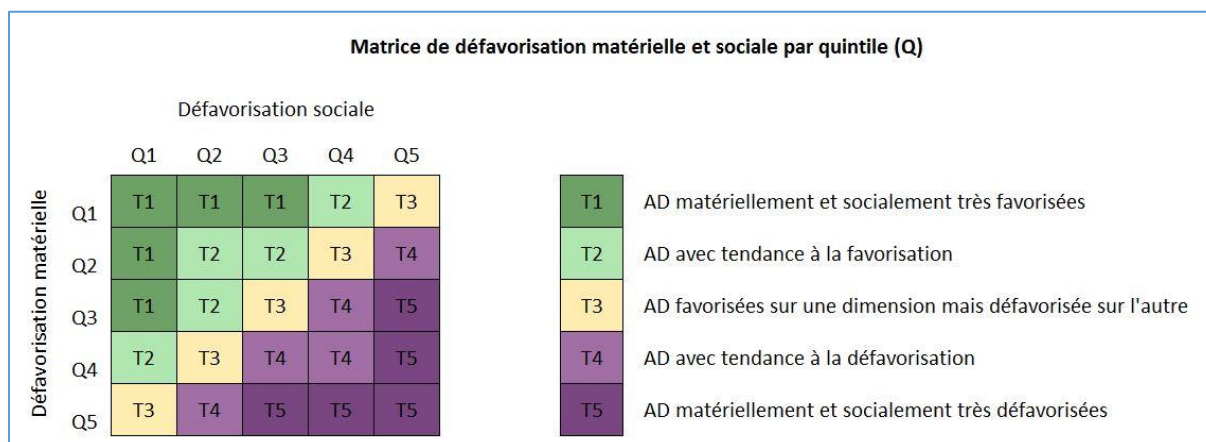
Avantages du regroupement 1 :

- distingue des profils de défavorisation basés sur les deux dimensions;
- permet de mesurer les écarts entre les groupes extrêmes (C1 et C5);
- fournit les regroupements utilisés par les RSS;
- détecte de plus grandes inégalités entre les groupes extrêmes (C1 et C5) que le regroupement 2.

Inconvénient du regroupement 1 :

- crée des groupes de taille inégale, variant de 16 à 24 % de la population.

### Regroupement 2 – quintiles : utilisé pour la surveillance des inégalités sociales de santé (ISS) à l'INSPQ



Grâce à ce regroupement, il est possible d'étudier les gradients de défavorisation.

Avantages du regroupement 2 :

- crée cinq groupes de taille identique (vrais quintiles) comprenant chacun 20 % de la population;

- permet de mesurer l'écart d'un quintile à l'autre (gradient) entre tous les groupes de la population.

Inconvénient du regroupement 2 :

- détecte des écarts entre les groupes extrêmes dans une moindre mesure que le regroupement 1.

### Regroupement 3 – quartiles : utilisé pour la recherche sur la défavorisation à l'échelle locale

**Matrice de défavorisation matérielle et sociale par quartile (Qa)**

		Défavorisation sociale			
		Qa1	Qa2-Qa3	Qa4	
Défavorisation matérielle	Qa1	A1	A2	A3	A1
	Qa2-Qa3	A2	A4	A5	A2
	Qa4	A6	A7	A8	A3
					A4
					A5
					A6
					A7
					A8

AD matériellement et socialement très favorisées

AD favorisées sur une dimension et moyennes sur l'autre

AD favorisées matériellement et défavorisées socialement

AD moyennes

AD défavorisées socialement et moyennes matériellement

AD défavorisées matériellement et favorisées socialement

AD défavorisées matériellement et moyennes socialement

AD matériellement et socialement très défavorisées

Lorsqu'on isole une portion du territoire québécois, un CLSC par exemple, il est possible que la population qui s'y trouve ne soit pas distribuée selon les mêmes proportions (en quintiles) que celle de l'ensemble du Québec. Il peut donc arriver que toute une communauté locale soit considérée comme défavorisée lorsqu'on la compare à l'ensemble du Québec même si, à l'intérieur de cette communauté, il est possible de retracer des individus affichant des niveaux variables de défavorisation. Pour contourner cette difficulté, les AD et leur population ont été regroupés en considérant uniquement les valeurs d'indice de défavorisation présentes sur le territoire de CLSC, de manière à donner une référence locale et non plus nationale aux variations de l'indice. Ainsi, sur l'une et l'autre des dimensions de la défavorisation, les valeurs d'indice ont d'abord été réparties de la moins à la plus défavorisée puis regroupées en quartiles (25 % de la population), en distinguant le groupe le plus favorisé (quartile 1), le groupe moyennement défavorisé (quartiles 2 et 3) et le groupe le plus défavorisé (quartile 4). Enfin, ces groupes ont été croisés pour former 9 cellules, exprimant ainsi les variations de la défavorisation simultanément aux plans matériel et social. Le choix de quartiles plutôt que de quintiles (comme à l'échelle du Québec) est dicté par la taille réduite de la population, à l'échelle locale, et la nécessité de maintenir une certaine précision au plan statistique.

Avantages du regroupement 3 :

- détecte des écarts entre les groupes extrêmes;
- permet d'évaluer la défavorisation à l'intérieur de petits territoires qui ne montreraient pas de variation à l'échelle de l'ensemble du Québec.

Inconvénient du regroupement 3 :

- crée 8 groupes de taille inégale, variant de 6,25 % à 25,0 %.



## 4 Description des variables (en ordre alphabétique)

### 4.1 Version nationale

Variable	Description
CentMat	Regroupement des AD selon la version nationale (province de Québec) de l'indice de défavorisation. Les percentiles matériels vont de 1 (percentile regroupant les AD les plus favorisées) à 100 (AD les plus défavorisées). Les données manquantes sont à 0.
CentSoc	Regroupement des AD selon la version nationale (province de Québec) de l'indice de défavorisation. Les percentiles sociaux vont de 1 (percentile regroupant les AD les plus favorisées) à 100 (AD les plus défavorisées). Les données manquantes sont à 0.
Com	Regroupement des AD selon la version nationale (province de Québec) de l'indice de défavorisation pour le regroupement 1. Les quintiles combinés vont de C1 (quintile regroupant les AD les plus favorisées matériellement et socialement) à C5 (AD les plus défavorisées matériellement et socialement).  C1 - AD matériellement et socialement très favorisées C2 - AD moyennes C3 - AD socialement très défavorisées C4 - AD matériellement très défavorisées C5 - AD matériellement et socialement très défavorisées Vide - Données non disponibles
Com3	Regroupement des AD selon la version nationale (province de Québec) de l'indice de défavorisation pour le regroupement 2. Les quintiles combinés vont de T1 (quintile regroupant les AD les plus favorisées matériellement et socialement) à T5 (AD les plus défavorisées matériellement et socialement).  T1 - AD matériellement et socialement très favorisées T2 - AD avec tendance à la favorisation T3 - AD favorisées sur une dimension mais défavorisée sur l'autre T4 - AD avec tendance à la défavorisation T5 - AD matériellement et socialement très défavorisées Vide - Données non disponibles
QuintMat	Regroupement des AD selon la version nationale (province de Québec) de l'indice de défavorisation. Les quintiles matériels vont de 1 (quintile regroupant les AD les plus favorisées) à 5 (AD les plus défavorisées).  1 - AD très favorisées 2 - AD favorisées 3 - AD moyennes 4 - AD défavorisées 5 - AD très défavorisées 0 - Données non disponibles
QuintSoc	Regroupement des AD selon la version nationale (province de Québec) de l'indice de défavorisation. Les quintiles sociaux vont de 1 (quintile regroupant les AD les plus favorisées) à 5 (AD les plus défavorisées).  1 - AD très favorisées 2 - AD favorisées 3 - AD moyennes 4 - AD défavorisées 5 - AD très défavorisées 0 - Données non disponibles

## 4.2 Version régionale

Variable	Description
ComRSS	<p>Regroupement des AD selon la version régionale (région sociosanitaire (RSS)) de l'indice de défavorisation pour le regroupement 1. Les quintiles combinés vont de C1 (quintile regroupant les AD les plus favorisées matériellement et socialement) à C5 (AD les plus défavorisées matériellement et socialement).</p> <p>C1 - AD matériellement et socialement très favorisées                      C2 - AD moyennes                      C3 - AD socialement très défavorisées                      C4 - AD matériellement très défavorisées                      C5 - AD matériellement et socialement très défavorisées                      Vide - Données non disponibles</p>
Com3RSS	<p>Regroupement des AD selon la version régionale (région sociosanitaire (RSS)) de l'indice de défavorisation pour le regroupement 2. Les quintiles combinés vont de T1 (quintile regroupant les AD les plus favorisées matériellement et socialement) à T5 (AD les plus défavorisées matériellement et socialement).</p> <p>T1 - AD matériellement et socialement très favorisées                      T2 - AD avec tendance à la favorisation                      T3 - AD favorisées sur une dimension mais défavorisée sur l'autre                      T4 - AD avec tendance à la défavorisation                      T5 - AD matériellement et socialement très défavorisées                      Vide - Données non disponibles</p>
QuartMatRS	<p>Regroupement des AD selon la version régionale (région sociosanitaire (RSS)) de l'indice de défavorisation. Les quartiles matériels vont de 1 (AD favorisées) à 3 (AD défavorisées). Les deux quartiles centraux ont été regroupés pour former une catégorie comprenant 50 % de la population.</p> <p>1 - AD favorisées                      2 - AD moyennes                      3 - AD défavorisées                      0 - Données non disponibles</p>
QuartSocRS	<p>Regroupement des AD selon la version régionale (région sociosanitaire (RSS)) de l'indice de défavorisation. Les quartiles sociaux vont de 1 (AD favorisées) à 3 (AD défavorisées). Les deux quartiles centraux ont été regroupés pour former une catégorie comprenant 50 % de la population.</p> <p>1 - AD favorisées                      2 - AD moyennes                      3 - AD défavorisées                      0 - Données non disponibles</p>
QuintMatRS	<p>Regroupement des AD selon la version régionale (région sociosanitaire (RSS)) de l'indice de défavorisation. Les quintiles matériels vont de 1 (quintile regroupant les AD les plus favorisées) à 5 (AD les plus défavorisées).</p> <p>1 - AD très favorisées                      2 - AD favorisées                      3 - AD moyennes                      4 - AD défavorisées                      5 - AD très défavorisées                      0 - Données non disponibles</p>
QuintSocRS	<p>Regroupement des AD selon la version régionale (région sociosanitaire (RSS)) de l'indice de défavorisation. Les quintiles sociaux vont de 1 (quintile regroupant les AD les plus favorisées) à 5 (AD les plus défavorisées).</p> <p>1 - AD très favorisées                      2 - AD favorisées                      3 - AD moyennes                      4 - AD défavorisées                      5 - AD très défavorisées                      0 - Données non disponibles</p>

### 4.3 Versions locales des Réseaux territoriaux de services\* (RTS)

\*Le RTS avec la proportion de la population de l'AD la plus grande a été retenu.

Variable	Description
ComRTS	<p>Regroupement des AD selon la version locale RTS de l'indice de défavorisation pour le regroupement 1. Les quintiles combinés vont de C1 (quintile regroupant les AD les plus favorisées matériellement et socialement) à C5 (AD les plus défavorisées matériellement et socialement).</p> <p>C1 - AD matériellement et socialement très favorisées            C2 - AD moyennes            C3 - AD socialement très défavorisées            C4 - AD matériellement très défavorisées            C5 - AD matériellement et socialement très défavorisées            Vide - Données non disponibles</p>
Com3RTS	<p>Regroupement des AD selon la version locale RTS de l'indice de défavorisation pour le regroupement 2. Les quintiles combinés vont de T1 (quintile regroupant les AD les plus favorisées matériellement et socialement) à T5 (AD les plus défavorisées matériellement et socialement).</p> <p>T1 - AD matériellement et socialement très favorisées            T2 - AD avec tendance à la favorisation            T3 - AD favorisées sur une dimension mais défavorisée sur l'autre            T4 - AD avec tendance à la défavorisation            T5 - AD matériellement et socialement très défavorisées            Vide - Données non disponibles</p>
QuartMatRT	<p>Regroupement des AD selon la version locale RTS de l'indice de défavorisation. Les quartiles matériels vont de 1 (AD favorisées) à 3 (AD défavorisées). Les deux quartiles centraux ont été regroupés pour former une catégorie comprenant 50 % de la population.</p> <p>1 - AD favorisées            2 - AD moyennes            3 - AD défavorisées            0 - Données non disponibles</p>
QuartSocRT	<p>Regroupement des AD selon la version locale RTS de l'indice de défavorisation. Les quartiles sociaux vont de 1 (AD favorisées) à 3 (AD défavorisées). Les deux quartiles centraux ont été regroupés pour former une catégorie comprenant 50 % de la population.</p> <p>1 - AD favorisées            2 - AD moyennes            3 - AD défavorisées            0 - Données non disponibles</p>
QuintMatRT	<p>Regroupement des AD selon la version locale RTS de l'indice de défavorisation. Les quintiles matériels vont de 1 (quintile regroupant les AD les plus favorisées) à 5 (AD les plus défavorisées).</p> <p>1 - AD très favorisées            2 - AD favorisées            3 - AD moyennes            4 - AD défavorisées            5 - AD très défavorisées            0 - Données non disponibles</p>
QuintSocRT	<p>Regroupement des AD selon la version locale RTS de l'indice de défavorisation. Les quintiles sociaux vont de 1 (quintile regroupant les AD les plus favorisées) à 5 (AD les plus défavorisées).</p> <p>1 - AD très favorisées            2 - AD favorisées            3 - AD moyennes            4 - AD défavorisées            5 - AD très défavorisées            0 - Données non disponibles</p>



#### 4.4 Versions locales des Réseaux locaux de services\* (RLS)

\*Le RLS avec la proportion de la population de l'AD la plus grande a été retenu.

Variable	Description
QuartMatRL	<p>Regroupement des AD selon la version locale RLS de l'indice de défavorisation. Les quartiles matériels vont de 1 (AD favorisées) à 3 (AD défavorisées). Les deux quartiles centraux ont été regroupés pour former une catégorie comprenant 50 % de la population.</p> <p>1 - AD favorisées 2 - AD moyennes</p> <p>3 - AD défavorisées 0 - Données non disponibles</p>
QuartSocRL	<p>Regroupement des AD selon la version locale RLS de l'indice de défavorisation. Les quartiles sociaux vont de 1 (AD favorisées) à 3 (AD défavorisées). Les deux quartiles centraux ont été regroupés pour former une catégorie comprenant 50 % de la population.</p> <p>1 - AD favorisées 2 - AD moyennes</p> <p>3 - AD défavorisées 0 - Données non disponibles</p>

#### 4.5 Versions locales des Centres locaux de services communautaires\* (CLSC)

\*Le CLSC avec la proportion de la population de l'AD la plus grande a été retenu.

Variable	Description
QuartMatCL	<p>Regroupement des AD selon la version locale CLSC de l'indice de défavorisation. Les quartiles matériels vont de 1 (AD favorisées) à 3 (AD défavorisées). Les deux quartiles centraux ont été regroupés pour former une catégorie comprenant 50 % de la population.</p> <p>1 - AD favorisées 2 - AD moyennes</p> <p>3 - AD défavorisées 0 - Données non disponibles</p>
QuartSocCL	<p>Regroupement des AD selon la version locale CLSC de l'indice de défavorisation. Les quartiles sociaux vont de 1 (AD favorisées) à 3 (AD défavorisées). Les deux quartiles centraux ont été regroupés pour former une catégorie comprenant 50 % de la population.</p> <p>1 - AD favorisées 2 - AD moyennes</p> <p>3 - AD défavorisées 0 - Données non disponibles</p>

#### 4.6 Autres variables

Variable	Description
AD	Code de l'AD de Statistique Canada en format numérique.
ADIDU	Code de l'AD de Statistique Canada en format texte.
ADpop2011	Population arrondie de l'AD. Les données manquantes et les AD sans population sont à 0.
CLSC	<p>Code du Centre local de service communautaire</p> <p>01111 - CLSC Kamouraska 01121 - CLSC Rivière-du-Loup 01131 - CLSC Témiscouata 01141 - CLSC Les Basques</p> <p>07143 - CLSC Gatineau 07151 - CLSC Vallée-de-la-Lièvre 07152 - CLSC Petite-Nation 07999 - CLSC de l'Outaouais inconnu</p>



Variable	Description
	01151 - CLSC Rimouski-Neigette
	01161 - CLSC La Mitis
	01171 - CLSC Matane
	01181 - CLSC La Matapédia
	01999 - CLSC du Bas-Saint-Laurent inconnu
	02111 - CLSC Domaine-du-Roy
	02121 - CLSC Maria-Chapdelaine
	02131 - CLSC Lac-Saint-Jean-Est
	02141 - CLSC Jonquière
	02151 - CLSC Saguenay
	02161 - CLSC Fjord
	03111 - CLSC Portneuf
	03121 - CLSC Laurentien
	03122 - CLSC Duberger-Les Saules-Lebourgneuf
	03123 - CLSC Sainte-Foy - Sillery
	03124 - CLSC Québec - Haute-Ville
	03125 - CLSC Québec - Basse-Ville
	03126 - CLSC Limoilou-Vanier
	03131 - CLSC Loretteville - Val-Bélair
	03132 - CLSC Charlesbourg
	03133 - CLSC Beauport
	03134 - CLSC Orléans
	03141 - CLSC Charlevoix-Ouest
	03142 - CLSC Charlevoix-Est
	03999 - CLSC de la Capitale-Nationale inconnu
	04111 - CLSC Haut-Saint-Maurice
	04121 - CLSC Mékinac
	04122 - CLSC Des Chenaux
	04131 - CLSC Maskinongé
	04141 - CLSC Centre-de-la-Mauricie
	04151 - CLSC Trois-Rivières
	04152 - CLSC Cap-de-la-Madeleine
	04161 - CLSC Nicolet-Yamaska
	04162 - CLSC Bécancour
	04171 - CLSC Drummond
	04181 - CLSC Arthabaska
	04182 - CLSC De l'Érable
	04999 - CLSC de Mauricie et Centre-du-Québec inconnu
	05111 - CLSC Cowansville-Farnham-Bedford
	05121 - CLSC Granby-Shefford-Bromont
	05131 - CLSC Memphrémagog
	05141 - CLSC Coaticook
	05151 - CLSC Sherbrooke
	05161 - CLSC Val Saint-François
	05171 - CLSC Asbestos
	05181 - CLSC Haut-Saint-François
	05191 - CLSC Granit
	05999 - CLSC de l'Estrie inconnu
	06111 - CLSC Lac Saint-Louis
	06112 - CLSC Pierrefonds
	06113 - CLSC Dollard-des-Ormeaux
	06121 - CLSC Lachine
	06122 - CLSC Lasalle
	06211 - CLSC Côte-Saint-Luc
	06212 - CLSC Notre-Dame-de-Grâces - Montréal-Ouest
	08111 - CLSC Abitibi-Ouest
	08121 - CLSC Abitibi
	08131 - CLSC Rouyn-Noranda
	08141 - CLSC Vallée-de-l'Or
	08151 - CLSC Ville-Marie
	08152 - CLSC Témiscaming
	08999 - CLSC de l'Abitibi-Témiscamingue inconnu
	09111 - CLSC Caniapiscau
	09121 - CLSC Les Escoumins
	09122 - CLSC Forestville
	09123 - CLSC Manicouagan
	09131 - CLSC Port-Cartier
	09141 - CLSC Sept-Îles
	09151 - CLSC Minganie
	09161 - CLSC Basse Côte-Nord
	09171 - CLSC Territoire Naskapi
	10011 - CLSC Baie-James
	10012 - CLSC Matagami
	10013 - CLSC Lebel-sur-Quévillon
	10014 - CLSC Chibougameau-Chapais
	10999 - CLSC du Nord-du-Québec inconnu
	11111 - CLSC Avignon
	11112 - CLSC Bonaventure
	11121 - CLSC Denis-Riverin
	11131 - CLSC Grande-Vallée
	11132 - CLSC Gaspé
	11133 - CLSC Murdochville
	11141 - CLSC Pabok
	11211 - CLSC Îles-de-la-Madeleine
	11999 - CLSC de la Gaspésie - Îles-de-la-Madeleine inconnu
	12111 - CLSC Lotbinière
	12112 - CLSC Les Chutes-de-la-Chaudière
	12113 - CLSC Desjardins
	12114 - CLSC Bellechasse
	12115 - CLSC La Nouvelle-Beauce
	12121 - CLSC Les Appalaches
	12131 - CLSC Robert-Cliche
	12132 - CLSC Beauce-Sartigan
	12141 - CLSC Des Etchemins
	12151 - CLSC Montmagny
	12152 - CLSC L'Islet
	12999 - CLSC de Chaudière-Appalaches inconnu
	13111 - CLSC Sainte-Rose-de-Laval
	13112 - CLSC Duvernay
	13113 - CLSC Pont-Viau
	13114 - CLSC Chomedey
	13999 - CLSC de Laval inconnu
	14111 - CLSC Matawinie
	14112 - CLSC Montcalm
	14113 - CLSC Joliette
	14114 - CLSC D'Autray
	14121 - CLSC Les Moulins
	14122 - CLSC L'Assomption
	14999 - CLSC de Lanaudière inconnu
	15111 - CLSC Antoine-Labelle

Variable	Description																																																																				
	<table border="0"> <tr> <td>06221 - CLSC Parc-Extension</td> <td>15121 - CLSC Les Laurentides</td> </tr> <tr> <td>06222 - CLSC Mont-Royal</td> <td>15131 - CLSC Les Pays-d'en-Haut</td> </tr> <tr> <td>06223 - CLSC Snowdon</td> <td>15141 - CLSC Argenteuil</td> </tr> <tr> <td>06224 - CLSC Côte-des-Neiges</td> <td>15151 - CLSC Deux-Montagnes - Mirabel</td> </tr> <tr> <td>06225 - CLSC Métro</td> <td>15161 - CLSC La Rivière-du-Nord - Mirabel</td> </tr> <tr> <td>06311 - CLSC Saint-Henri</td> <td>15171 - CLSC Thérèse-De Blainville</td> </tr> <tr> <td>06312 - CLSC Saint-Paul</td> <td>15999 - CLSC des Laurentides inconnu</td> </tr> <tr> <td>06313 - CLSC Verdun</td> <td>16111 - CLSC Brossard - Saint-Lambert</td> </tr> <tr> <td>06314 - CLSC Pointe-Saint-Charles</td> <td>16112 - CLSC Saint-Hubert</td> </tr> <tr> <td>06321 - CLSC Saint-Louis-du-Parc</td> <td>16121 - CLSC Chambly-Carignan-Marieville</td> </tr> <tr> <td>06322 - CLSC Plateau-Mont-Royal</td> <td>16122 - CLSC Saint-Jean-sur-Richelieu - Saint-Luc</td> </tr> <tr> <td>06323 - CLSC Montréal - Centre-Sud</td> <td>16211 - CLSC Longueuil-Ouest</td> </tr> <tr> <td>06324 - CLSC Montréal - Centre-Ville</td> <td>16212 - CLSC Longueuil-Est</td> </tr> <tr> <td>06411 - CLSC Bordeaux-Cartierville</td> <td>16213 - CLSC Lajemmerais</td> </tr> <tr> <td>06412 - CLSC Saint-Laurent</td> <td>16221 - CLSC Saint-Bruno - Beloeil - Saint-Hilaire</td> </tr> <tr> <td>06421 - CLSC Ahuntsic</td> <td>16222 - CLSC Les Maskoutains</td> </tr> <tr> <td>06422 - CLSC Montréal-Nord</td> <td>16223 - CLSC Acton</td> </tr> <tr> <td>06431 - CLSC Villeray</td> <td>16231 - CLSC Bas Richelieu</td> </tr> <tr> <td>06432 - CLSC Petite Patrie</td> <td>16311 - CLSC Vaudreuil-Soulanges</td> </tr> <tr> <td>06511 - CLSC Saint-Michel</td> <td>16321 - CLSC Valleyfield-Beauharnois</td> </tr> <tr> <td>06512 - CLSC Saint-Léonard</td> <td>16331 - CLSC Haut-Saint-Laurent</td> </tr> <tr> <td>06521 - CLSC Rivière-des-Prairies</td> <td>16341 - CLSC Châteauguay-Mercier</td> </tr> <tr> <td>06522 - CLSC Anjou</td> <td>16342 - CLSC Saint-Constant - La Prairie</td> </tr> <tr> <td>06523 - CLSC Pointe-aux-Trembles</td> <td>16343 - CLSC Les Jardins-de-Napierville</td> </tr> <tr> <td>06524 - CLSC Mercier-Est</td> <td>16999 - CLSC de la Montérégie inconnu</td> </tr> <tr> <td>06531 - CLSC Rosemont</td> <td>17011 - CLSC Baie D'Hudson</td> </tr> <tr> <td>06532 - CLSC Mercier-Ouest</td> <td>17012 - CLSC Ungava</td> </tr> <tr> <td>06533 - CLSC Hochelaga-Maisonneuve</td> <td>18011 - CLSC Territoire Cri</td> </tr> <tr> <td>06999 - CLSC de Montréal inconnu</td> <td>99999 - CLSC inconnu</td> </tr> <tr> <td>07111 - CLSC Pontiac</td> <td></td> </tr> <tr> <td>07121 - CLSC Des Forestiers</td> <td></td> </tr> <tr> <td>07131 - CLSC Les Collines-de-l'Outaouais</td> <td></td> </tr> <tr> <td>07141 - CLSC Aylmer</td> <td></td> </tr> <tr> <td>07142 - CLSC Hull</td> <td></td> </tr> </table>	06221 - CLSC Parc-Extension	15121 - CLSC Les Laurentides	06222 - CLSC Mont-Royal	15131 - CLSC Les Pays-d'en-Haut	06223 - CLSC Snowdon	15141 - CLSC Argenteuil	06224 - CLSC Côte-des-Neiges	15151 - CLSC Deux-Montagnes - Mirabel	06225 - CLSC Métro	15161 - CLSC La Rivière-du-Nord - Mirabel	06311 - CLSC Saint-Henri	15171 - CLSC Thérèse-De Blainville	06312 - CLSC Saint-Paul	15999 - CLSC des Laurentides inconnu	06313 - CLSC Verdun	16111 - CLSC Brossard - Saint-Lambert	06314 - CLSC Pointe-Saint-Charles	16112 - CLSC Saint-Hubert	06321 - CLSC Saint-Louis-du-Parc	16121 - CLSC Chambly-Carignan-Marieville	06322 - CLSC Plateau-Mont-Royal	16122 - CLSC Saint-Jean-sur-Richelieu - Saint-Luc	06323 - CLSC Montréal - Centre-Sud	16211 - CLSC Longueuil-Ouest	06324 - CLSC Montréal - Centre-Ville	16212 - CLSC Longueuil-Est	06411 - CLSC Bordeaux-Cartierville	16213 - CLSC Lajemmerais	06412 - CLSC Saint-Laurent	16221 - CLSC Saint-Bruno - Beloeil - Saint-Hilaire	06421 - CLSC Ahuntsic	16222 - CLSC Les Maskoutains	06422 - CLSC Montréal-Nord	16223 - CLSC Acton	06431 - CLSC Villeray	16231 - CLSC Bas Richelieu	06432 - CLSC Petite Patrie	16311 - CLSC Vaudreuil-Soulanges	06511 - CLSC Saint-Michel	16321 - CLSC Valleyfield-Beauharnois	06512 - CLSC Saint-Léonard	16331 - CLSC Haut-Saint-Laurent	06521 - CLSC Rivière-des-Prairies	16341 - CLSC Châteauguay-Mercier	06522 - CLSC Anjou	16342 - CLSC Saint-Constant - La Prairie	06523 - CLSC Pointe-aux-Trembles	16343 - CLSC Les Jardins-de-Napierville	06524 - CLSC Mercier-Est	16999 - CLSC de la Montérégie inconnu	06531 - CLSC Rosemont	17011 - CLSC Baie D'Hudson	06532 - CLSC Mercier-Ouest	17012 - CLSC Ungava	06533 - CLSC Hochelaga-Maisonneuve	18011 - CLSC Territoire Cri	06999 - CLSC de Montréal inconnu	99999 - CLSC inconnu	07111 - CLSC Pontiac		07121 - CLSC Des Forestiers		07131 - CLSC Les Collines-de-l'Outaouais		07141 - CLSC Aylmer		07142 - CLSC Hull	
06221 - CLSC Parc-Extension	15121 - CLSC Les Laurentides																																																																				
06222 - CLSC Mont-Royal	15131 - CLSC Les Pays-d'en-Haut																																																																				
06223 - CLSC Snowdon	15141 - CLSC Argenteuil																																																																				
06224 - CLSC Côte-des-Neiges	15151 - CLSC Deux-Montagnes - Mirabel																																																																				
06225 - CLSC Métro	15161 - CLSC La Rivière-du-Nord - Mirabel																																																																				
06311 - CLSC Saint-Henri	15171 - CLSC Thérèse-De Blainville																																																																				
06312 - CLSC Saint-Paul	15999 - CLSC des Laurentides inconnu																																																																				
06313 - CLSC Verdun	16111 - CLSC Brossard - Saint-Lambert																																																																				
06314 - CLSC Pointe-Saint-Charles	16112 - CLSC Saint-Hubert																																																																				
06321 - CLSC Saint-Louis-du-Parc	16121 - CLSC Chambly-Carignan-Marieville																																																																				
06322 - CLSC Plateau-Mont-Royal	16122 - CLSC Saint-Jean-sur-Richelieu - Saint-Luc																																																																				
06323 - CLSC Montréal - Centre-Sud	16211 - CLSC Longueuil-Ouest																																																																				
06324 - CLSC Montréal - Centre-Ville	16212 - CLSC Longueuil-Est																																																																				
06411 - CLSC Bordeaux-Cartierville	16213 - CLSC Lajemmerais																																																																				
06412 - CLSC Saint-Laurent	16221 - CLSC Saint-Bruno - Beloeil - Saint-Hilaire																																																																				
06421 - CLSC Ahuntsic	16222 - CLSC Les Maskoutains																																																																				
06422 - CLSC Montréal-Nord	16223 - CLSC Acton																																																																				
06431 - CLSC Villeray	16231 - CLSC Bas Richelieu																																																																				
06432 - CLSC Petite Patrie	16311 - CLSC Vaudreuil-Soulanges																																																																				
06511 - CLSC Saint-Michel	16321 - CLSC Valleyfield-Beauharnois																																																																				
06512 - CLSC Saint-Léonard	16331 - CLSC Haut-Saint-Laurent																																																																				
06521 - CLSC Rivière-des-Prairies	16341 - CLSC Châteauguay-Mercier																																																																				
06522 - CLSC Anjou	16342 - CLSC Saint-Constant - La Prairie																																																																				
06523 - CLSC Pointe-aux-Trembles	16343 - CLSC Les Jardins-de-Napierville																																																																				
06524 - CLSC Mercier-Est	16999 - CLSC de la Montérégie inconnu																																																																				
06531 - CLSC Rosemont	17011 - CLSC Baie D'Hudson																																																																				
06532 - CLSC Mercier-Ouest	17012 - CLSC Ungava																																																																				
06533 - CLSC Hochelaga-Maisonneuve	18011 - CLSC Territoire Cri																																																																				
06999 - CLSC de Montréal inconnu	99999 - CLSC inconnu																																																																				
07111 - CLSC Pontiac																																																																					
07121 - CLSC Des Forestiers																																																																					
07131 - CLSC Les Collines-de-l'Outaouais																																																																					
07141 - CLSC Aylmer																																																																					
07142 - CLSC Hull																																																																					
CSSCODE	<p>Code de la région métropolitaine de recensement (RMR) ou de l'agglomération de recensement (AR) ou de la zone d'influence métropolitaine de recensement (ZIM)</p> <table border="0"> <tr> <td>330 - Campbellton (partie du Québec)</td> <td>454 - Sorel-Tracy</td> </tr> <tr> <td>403 - Matane</td> <td>456 - Joliette</td> </tr> <tr> <td>404 - Rimouski</td> <td>459 - Saint-Jean-sur-Richelieu</td> </tr> <tr> <td>405 - Rivière-du-Loup</td> <td>462 - Montréal</td> </tr> <tr> <td>406 - Baie-Comeau</td> <td>465 - Salaberry-de-Valleyfield</td> </tr> <tr> <td>408 - Saguenay</td> <td>468 - Lachute</td> </tr> <tr> <td>410 - Alma</td> <td>480 - Val-d'Or</td> </tr> <tr> <td>411 - Dolbeau-Mistassini</td> <td>481 - Amos</td> </tr> <tr> <td>412 - Sept-Îles</td> <td>485 - Rouyn-Noranda</td> </tr> <tr> <td>421 - Québec</td> <td>502 - Hawkesbury (partie du Québec)</td> </tr> <tr> <td>428 - Saint-Georges</td> <td>505 - Ottawa - Gatineau (partie du Québec)</td> </tr> <tr> <td>430 - Thetford Mines</td> <td>996 - Zone d'influence métropolitaine forte (Québec)</td> </tr> <tr> <td>433 - Sherbrooke</td> <td>997 - Zone d'influence métropolitaine modérée (Québec)</td> </tr> <tr> <td>437 - Cowansville</td> <td>998 - Zone d'influence métropolitaine faible (Québec)</td> </tr> <tr> <td>440 - Victoriaville</td> <td>999 - Aucune zone d'influence métropolitaine (Québec)</td> </tr> <tr> <td>442 - Trois-Rivières</td> <td></td> </tr> <tr> <td>444 - Shawinigan</td> <td></td> </tr> <tr> <td>447 - Drummondville</td> <td></td> </tr> <tr> <td>450 - Granby</td> <td></td> </tr> <tr> <td>452 - Saint-Hyacinthe</td> <td></td> </tr> </table>	330 - Campbellton (partie du Québec)	454 - Sorel-Tracy	403 - Matane	456 - Joliette	404 - Rimouski	459 - Saint-Jean-sur-Richelieu	405 - Rivière-du-Loup	462 - Montréal	406 - Baie-Comeau	465 - Salaberry-de-Valleyfield	408 - Saguenay	468 - Lachute	410 - Alma	480 - Val-d'Or	411 - Dolbeau-Mistassini	481 - Amos	412 - Sept-Îles	485 - Rouyn-Noranda	421 - Québec	502 - Hawkesbury (partie du Québec)	428 - Saint-Georges	505 - Ottawa - Gatineau (partie du Québec)	430 - Thetford Mines	996 - Zone d'influence métropolitaine forte (Québec)	433 - Sherbrooke	997 - Zone d'influence métropolitaine modérée (Québec)	437 - Cowansville	998 - Zone d'influence métropolitaine faible (Québec)	440 - Victoriaville	999 - Aucune zone d'influence métropolitaine (Québec)	442 - Trois-Rivières		444 - Shawinigan		447 - Drummondville		450 - Granby		452 - Saint-Hyacinthe																													
330 - Campbellton (partie du Québec)	454 - Sorel-Tracy																																																																				
403 - Matane	456 - Joliette																																																																				
404 - Rimouski	459 - Saint-Jean-sur-Richelieu																																																																				
405 - Rivière-du-Loup	462 - Montréal																																																																				
406 - Baie-Comeau	465 - Salaberry-de-Valleyfield																																																																				
408 - Saguenay	468 - Lachute																																																																				
410 - Alma	480 - Val-d'Or																																																																				
411 - Dolbeau-Mistassini	481 - Amos																																																																				
412 - Sept-Îles	485 - Rouyn-Noranda																																																																				
421 - Québec	502 - Hawkesbury (partie du Québec)																																																																				
428 - Saint-Georges	505 - Ottawa - Gatineau (partie du Québec)																																																																				
430 - Thetford Mines	996 - Zone d'influence métropolitaine forte (Québec)																																																																				
433 - Sherbrooke	997 - Zone d'influence métropolitaine modérée (Québec)																																																																				
437 - Cowansville	998 - Zone d'influence métropolitaine faible (Québec)																																																																				
440 - Victoriaville	999 - Aucune zone d'influence métropolitaine (Québec)																																																																				
442 - Trois-Rivières																																																																					
444 - Shawinigan																																																																					
447 - Drummondville																																																																					
450 - Granby																																																																					
452 - Saint-Hyacinthe																																																																					

Variable	Description
CSSGenre	Classification des secteurs statistiques 1 - Région métropolitaine de recensement 2 - Agglomération de recensement, avec secteur de recensement 3 - Agglomération de recensement, sans secteur de recensement 4 - Zone d'influence métropolitaine forte 5 - Zone d'influence métropolitaine modérée 6 - Zone d'influence métropolitaine faible 7 - Zone d'influence métropolitaine nulle
DISCORD	Indicateur de discordance entre le recensement et l'Enquête nationale des ménages; 0 - Inférieur à 10 %, 1 - Entre 10 et 25 %, 2 - Plus de 25 %.
FRAC_CLSC	Proportion de la population de l'AD située dans les territoires de CLSC.
NOTEMAT	Indice de défavorisation - note factorielle matérielle. Les données manquantes sont à 0.
NOTESOC	Indice de défavorisation - note factorielle sociale. Les données manquantes sont à 0.
RLS	Code du réseau local de service 0111 - RLS de Kamouraska (CSSS de Kamouraska) 0112 - RLS de Rivière-du-Loup (CSSS de Rivière-du-Loup) 0113 - RLS de Témiscouata (CSSS de Témiscouata) 0114 - RLS des Basques (CSSS des Basques) 0115 - RLS de Rimouski (CSSS de Rimouski-Neigette) 0116 - RLS de La Mitis (CSSS de la Mitis) 0117 - RLS de Matane (CSSS de Matane) 0118 - RLS de La Matapédia (CSSS de la Matapédia) 0199 - RLS du Bas-Saint-Laurent inconnu 0211 - RLS du Domaine-du-Roy (CSSS du Domaine-du-Roy) 0212 - RLS de Maria-Chapdelaine (CSSS de Maria-Chapdelaine) 0213 - RLS de Lac-Saint-Jean-Est (CSSS de Lac-Saint-Jean-Est) 0214 - RLS de Jonquière (CSSS de Jonquière) 0215 - RLS de Chicoutimi (CSSS de Chicoutimi) 0216 - RLS de La Baie (CSSS Cléophas-Claveau) 0311 - RLS de Portneuf (CSSS de Portneuf) 0312 - RLS de Québec-Sud (CSSS de la Vieille-Capitale) 0313 - RLS de Québec-Nord (CSSS de Québec-Nord) 0314 - RLS de Charlevoix (CSSS de Charlevoix) 0399 - RLS de la Capitale-Nationale inconnu 0411 - RLS du Haut-Saint-Maurice (CSSS du Haut-Saint-Maurice) 0412 - RLS de la Vallée de la Batiscan (CSSS de la Vallée-de-la-Batiscan) 0413 - RLS de Maskinongé (CSSS de Maskinongé) 0653 - RLS de Hochelaga - Mercier-Ouest - Rosemont (CSSS Lucille-Teasdale) 0699 - RLS de Montréal inconnu 0711 - RLS du Pontiac (CSSS du Pontiac) 0712 - RLS de la Vallée-de-la-Gatineau (CSSS de la Vallée-de-la-Gatineau) 0713 - RLS des Collines-de-l'Outaouais (CSSS des Collines) 0714 - RLS de Grande-Rivière - Hull - Gatineau (CSSS de Gatineau) 0715 - RLS de la Vallée-de-la-Lièvre et de la Petite Nation (CSSS de Papineau) 0799 - RLS de l'Outaouais inconnu 0811 - RLS de l'Abitibi-Ouest (CSSS des Aurores-Boréales) 0812 - RLS de l'Abitibi (CSSS les Eskers de l'Abitibi) 0813 - RLS de Rouyn-Noranda (CSSS de Rouyn-Noranda) 0814 - RLS de la Vallée-de-l'Or (CSSS de la Vallée-de-l'Or) 0815 - RLS du Témiscaming (CSSS du Témiscamingue) 0911 - RLS de Caniapiscau (CSSS de l'Hématite) 0912 - RLS de la Haute-Côte-Nord - Manicouagan (CSSS de la Haute-Côte-Nord - Manicouagan) 0913 - RLS de Port-Cartier (CSSS de Port-Cartier) 0914 - RLS de Sept-Îles (CSSS de Sept-Îles) 0915 - RLS de la Minganie (CSSS de la Minganie) 0916 - RLS de la Basse-Côte-Nord (CSSS de la Basse-Côte-Nord) 0917 - RLS de Kawawachikamach (CLSC Naskapi) 1001 - Aucun RLS 1111 - RLS de la Baie-des-Chaleurs (CSSS de la Baie-des-Chaleurs) 1112 - RLS de la Haute-Gaspésie (CSSS de la Haute-Gaspésie)

Variable	Description
0414 - RLS du Centre-de-la-Mauricie (CSSS de l'Énergie)	1113 - RLS de La Côte-de-Gaspé (CSSS de la Côte-de-Gaspé)
0415 - RLS de Trois-Rivières (CSSS de Trois-Rivières)	1114 - RLS du Rocher-Percé (CSSS du Rocher-Percé)
0416 - RLS de Bécancour - Nicolet-Yamaska (CSSS de Bécancour - Nicolet-Yamaska)	1121 - RLS des Îles-de-la-Madeleine (CSSS des Îles)
0417 - RLS de Drummond (CSSS Drummond)	1199 - RLS de la Gaspésie - Îles-de-la-Madeleine inconnu
0418 - RLS d'Arthabaska - de l'Érable (CSSS d'Arthabaska-et-de-L'Érable)	1211 - RLS Alphonse-Desjardins (CSSS Alphonse-Desjardins)
0511 - RLS de la Pommeraie (CSSS de la Pommeraie)	1212 - RLS de la région de Thetford (CSSS de la région de Thetford)
0512 - RLS de la Haute-Yamaska (CSSS de la Haute-Yamaska)	1213 - RLS de Beauce (CSSS de Beauce)
0513 - RLS de Memphrémagog (CSSS de Memphrémagog)	1214 - RLS des Etchemins (CSSS des Etchemins)
0514 - RLS de Coaticook (CSSS de la MRC-de-Coaticook)	1215 - RLS de Montmagny-L'Islet (CSSS de Montmagny-L'Islet)
0515 - RLS de Sherbrooke (CSSS - Institut universitaire de gériatrie de Sherbrooke)	1299 - RLS de Chaudière-Appalaches inconnu
0516 - RLS de Val Saint-François (CSSS du Val-Saint-François)	1311 - RLS de Laval (CSSS de Laval)
0517 - RLS d'Asbestos (CSSS des Sources)	1411 - RLS de Lanaudière-Nord (CSSS du Nord de Lanaudière)
0518 - RLS du Haut-Saint-François (CSSS du Haut-Saint-François)	1412 - RLS de Lanaudière-Sud (CSSS du Sud de Lanaudière)
0519 - RLS du Granit (CSSS du Granit)	1511 - RLS d'Antoine-Labelle (CSSS d'Antoine-Labelle)
0599 - RLS de l'Estrie inconnu	1512 - RLS des Laurentides (CSSS des Sommets)
0611 - RLS de Pierrefonds - Lac Saint-Louis (CSSS de l'Ouest-de-l'Île)	1513 - RLS des Pays-d'en-Haut (CSSS des Pays-d'en-Haut)
0612 - RLS de Dorval - Lachine - Lasalle (CSSS de Dorval - Lachine - Lasalle)	1514 - RLS d'Argenteuil (CSSS d'Argenteuil)
0621 - RLS de Côte-Saint-Luc - NDG - Montréal-Ouest (CSSS Cavendish)	1515 - RLS de Deux-Montagnes - Mirabel-Sud (CSSS du Lac-des-Deux-Montagnes)
0622 - RLS de Côte-des-Neiges - Métro - Parc-Extension (CSSS de la Montagne)	1516 - RLS de la Rivière-du-Nord - Mirabel-Nord (CSSS de Saint-Jérôme)
0631 - RLS de Verdun - Côte St-Paul - St-Henri - Pointe-St-Charles (CSSS du Sud-Ouest - Verdun)	1517 - RLS de Thérèse-De Blainville (CSSS de Thérèse-De Blainville)
0632 - RLS des Faubourgs - Plateau-Mont-Royal - St-Louis-du-Parc (CSSS Jeanne-Mance)	1599 - RLS des Laurentides inconnu
0641 - RLS du Nord de l'Île - Saint-Laurent (CSSS de Bordeaux - Cartierville - Saint-Laurent)	1611 - RLS de Champlain (CSSS Champlain-Charles-Le Moyne)
0642 - RLS d'Achunsiac - Montréal-Nord (CSSS d'Achunsiac et Montréal-Nord)	1612 - RLS du Haut-Richelieu - Rouville (CSSS Haut-Richelieu - Rouville)
0643 - RLS de la Petite Patrie - Villeray (CSSS du Coeur-de- l'Île)	1621 - RLS Pierre-Boucher (CSSS Pierre-Boucher)
0651 - RLS de Saint-Léonard - Saint-Michel (CSSS de Saint-Léonard et de Saint-Michel)	1622 - RLS de Richelieu-Yamaska (CSSS Richelieu-Yamaska)
0652 - RLS de Rivière-des-Prairies - Anjou - Montréal-Est (CSSS de la Pointe-de-l'Île)	1623 - RLS Pierre-De Saurel (CSSS Pierre-De Saurel)
	1631 - RLS de Vaudreuil-Soulanges (CSSS de Vaudreuil-Soulanges)
	1632 - RLS du Suroît (CSSS du Suroît)
	1633 - RLS du Haut-Saint-Laurent (CSSS du Haut-Saint-Laurent)
	1634 - RLS de Jardins-Roussillon (CSSS de Jardins-Roussillon)
	1701 - Aucun RLS
	1801 - Aucun RLS
	9999 - RLS inconnu

Variable	Description																																
RSS	<p>Code de la région socio-sanitaire</p> <table> <tr> <td>01 - Bas-Saint-Laurent</td> <td>10 - Nord-du-Québec</td> </tr> <tr> <td>02 - Saguenay - Lac-Saint-Jean</td> <td>11 - Gaspésie - Îles-de-la-Madeleine</td> </tr> <tr> <td>03 - Capitale-Nationale</td> <td>12 - Chaudière-Appalaches</td> </tr> <tr> <td>04 - Mauricie et Centre-du-Québec</td> <td>13 - Laval</td> </tr> <tr> <td>05 - Estrie</td> <td>14 - Lanaudière</td> </tr> <tr> <td>06 - Montréal</td> <td>15 - Laurentides</td> </tr> <tr> <td>07 - Outaouais</td> <td>16 - Montérégie</td> </tr> <tr> <td>08 - Abitibi-Témiscamingue</td> <td>17 - Nunavik</td> </tr> <tr> <td>09 - Côte-Nord</td> <td>18 - Terres-Cries-de-la-Baie-James</td> </tr> </table>	01 - Bas-Saint-Laurent	10 - Nord-du-Québec	02 - Saguenay - Lac-Saint-Jean	11 - Gaspésie - Îles-de-la-Madeleine	03 - Capitale-Nationale	12 - Chaudière-Appalaches	04 - Mauricie et Centre-du-Québec	13 - Laval	05 - Estrie	14 - Lanaudière	06 - Montréal	15 - Laurentides	07 - Outaouais	16 - Montérégie	08 - Abitibi-Témiscamingue	17 - Nunavik	09 - Côte-Nord	18 - Terres-Cries-de-la-Baie-James														
01 - Bas-Saint-Laurent	10 - Nord-du-Québec																																
02 - Saguenay - Lac-Saint-Jean	11 - Gaspésie - Îles-de-la-Madeleine																																
03 - Capitale-Nationale	12 - Chaudière-Appalaches																																
04 - Mauricie et Centre-du-Québec	13 - Laval																																
05 - Estrie	14 - Lanaudière																																
06 - Montréal	15 - Laurentides																																
07 - Outaouais	16 - Montérégie																																
08 - Abitibi-Témiscamingue	17 - Nunavik																																
09 - Côte-Nord	18 - Terres-Cries-de-la-Baie-James																																
RTS	<p>Code du territoire de service</p> <table> <tr> <td>011 - RTS du Bas-Saint-Laurent</td> <td>091 - RTS de la Côte-Nord</td> </tr> <tr> <td>021 - RTS du Saguenay – Lac-Saint-Jean</td> <td>100 - Aucun RTS pour ce territoire</td> </tr> <tr> <td>031 - RTS de la Capitale-Nationale</td> <td>111 - RTS de la Gaspésie</td> </tr> <tr> <td>041 - RTS de la Mauricie-et-du-Centre-du-Québec</td> <td>112 - RTS des Îles</td> </tr> <tr> <td>051 - RTS de l'Estrie – Centre hospitalier universitaire de Sherbrooke</td> <td>119 - RTS de Gaspésie - Îles inconnu</td> </tr> <tr> <td>061 - RTS de l'Ouest-de-l'Île-de-Montréal</td> <td>121 - RTS de Chaudière-Appalaches</td> </tr> <tr> <td>062 - RTS du Centre-Ouest-de-l'Île-de-Montréal</td> <td>131 - RTS de Laval</td> </tr> <tr> <td>063 - RTS du Centre-Est-de-l'Île-de-Montréal</td> <td>141 - RTS de Lanaudière</td> </tr> <tr> <td>064 - RTS du Nord-de-l'Île-de-Montréal</td> <td>151 - RTS des Laurentides</td> </tr> <tr> <td>065 - RTS de l'Est-de-l'Île-de-Montréal</td> <td>161 - RTS de la Montérégie-Centre</td> </tr> <tr> <td>069 - RTS de Montréal inconnu</td> <td>162 - RTS de la Montérégie-Est</td> </tr> <tr> <td>071 - RTS de l'Outaouais</td> <td>163 - RTS de la Montérégie-Ouest</td> </tr> <tr> <td>081 - RTS de l'Abitibi-Témiscamingue</td> <td>169 - RTS Montérégie inconnu</td> </tr> <tr> <td></td> <td>170 - Aucun RTS pour ce territoire</td> </tr> <tr> <td></td> <td>180 - Aucun RTS pour ce territoire</td> </tr> <tr> <td></td> <td>999 - RTS inconnu ou non applicable (région 10-17-18)</td> </tr> </table>	011 - RTS du Bas-Saint-Laurent	091 - RTS de la Côte-Nord	021 - RTS du Saguenay – Lac-Saint-Jean	100 - Aucun RTS pour ce territoire	031 - RTS de la Capitale-Nationale	111 - RTS de la Gaspésie	041 - RTS de la Mauricie-et-du-Centre-du-Québec	112 - RTS des Îles	051 - RTS de l'Estrie – Centre hospitalier universitaire de Sherbrooke	119 - RTS de Gaspésie - Îles inconnu	061 - RTS de l'Ouest-de-l'Île-de-Montréal	121 - RTS de Chaudière-Appalaches	062 - RTS du Centre-Ouest-de-l'Île-de-Montréal	131 - RTS de Laval	063 - RTS du Centre-Est-de-l'Île-de-Montréal	141 - RTS de Lanaudière	064 - RTS du Nord-de-l'Île-de-Montréal	151 - RTS des Laurentides	065 - RTS de l'Est-de-l'Île-de-Montréal	161 - RTS de la Montérégie-Centre	069 - RTS de Montréal inconnu	162 - RTS de la Montérégie-Est	071 - RTS de l'Outaouais	163 - RTS de la Montérégie-Ouest	081 - RTS de l'Abitibi-Témiscamingue	169 - RTS Montérégie inconnu		170 - Aucun RTS pour ce territoire		180 - Aucun RTS pour ce territoire		999 - RTS inconnu ou non applicable (région 10-17-18)
011 - RTS du Bas-Saint-Laurent	091 - RTS de la Côte-Nord																																
021 - RTS du Saguenay – Lac-Saint-Jean	100 - Aucun RTS pour ce territoire																																
031 - RTS de la Capitale-Nationale	111 - RTS de la Gaspésie																																
041 - RTS de la Mauricie-et-du-Centre-du-Québec	112 - RTS des Îles																																
051 - RTS de l'Estrie – Centre hospitalier universitaire de Sherbrooke	119 - RTS de Gaspésie - Îles inconnu																																
061 - RTS de l'Ouest-de-l'Île-de-Montréal	121 - RTS de Chaudière-Appalaches																																
062 - RTS du Centre-Ouest-de-l'Île-de-Montréal	131 - RTS de Laval																																
063 - RTS du Centre-Est-de-l'Île-de-Montréal	141 - RTS de Lanaudière																																
064 - RTS du Nord-de-l'Île-de-Montréal	151 - RTS des Laurentides																																
065 - RTS de l'Est-de-l'Île-de-Montréal	161 - RTS de la Montérégie-Centre																																
069 - RTS de Montréal inconnu	162 - RTS de la Montérégie-Est																																
071 - RTS de l'Outaouais	163 - RTS de la Montérégie-Ouest																																
081 - RTS de l'Abitibi-Témiscamingue	169 - RTS Montérégie inconnu																																
	170 - Aucun RTS pour ce territoire																																
	180 - Aucun RTS pour ce territoire																																
	999 - RTS inconnu ou non applicable (région 10-17-18)																																
SDRIDU	<p>Identificateur unique de la subdivision de recensement (Code de municipalité). Concaténation (PR (Code de province) + DR (Code de division de recensement) + SDR (Code de subdivision de recensement)).</p>																																
SDRGenre	<p>Genre de subdivision de recensement</p> <table> <tr> <td>C - Cité/City</td> <td>RCR - Communauté rurale/Rural community</td> </tr> <tr> <td>CC - Chartered community/Chartered community</td> <td>RDA - Regional district electoral area/Regional district electoral area</td> </tr> <tr> <td>CG - Community government/Community government</td> <td>RG - Region/Region</td> </tr> <tr> <td>CN - Colonie de la couronne/Crown colony</td> <td>RGM - Regional municipality/Regional municipality</td> </tr> <tr> <td>COM - Community/Community</td> <td>RM - Rural municipality/Rural municipality</td> </tr> <tr> <td>CT - Canton (municipalité de)/Canton (municipalité de)</td> <td>RV - Resort village/Resort village</td> </tr> <tr> <td>CU - Cantons unis (municipalité de)/Cantons unis (municipalité de)</td> <td>SA - Special area/Special area</td> </tr> <tr> <td>CV - Ville/City</td> <td>SC - Subdivision municipalité de comté/Subdivision of county municipality</td> </tr> <tr> <td>CY - City/City</td> <td>SÉ - Établissement/Settlement</td> </tr> <tr> <td>DM - District municipality/District municipality</td> <td>S-É - Établissement indien/Indian settlement</td> </tr> <tr> <td>HAM - Hamlet/Hamlet</td> <td>SET - Settlement/Settlement</td> </tr> <tr> <td>ID - Improvement district/Improvement district</td> <td>SG - Autonomie gouvernementale/Self-government</td> </tr> <tr> <td>IGD - Indian government district/Indian government district</td> <td>SM - Specialized municipality/Specialized municipality</td> </tr> <tr> <td>IM - Island municipality/Island municipality</td> <td>SNO - Subdivision non organisée/Subdivision of unorganized</td> </tr> <tr> <td>IRI - Réserve indienne/Indian reserve</td> <td>SV - Summer village/Summer village</td> </tr> </table>	C - Cité/City	RCR - Communauté rurale/Rural community	CC - Chartered community/Chartered community	RDA - Regional district electoral area/Regional district electoral area	CG - Community government/Community government	RG - Region/Region	CN - Colonie de la couronne/Crown colony	RGM - Regional municipality/Regional municipality	COM - Community/Community	RM - Rural municipality/Rural municipality	CT - Canton (municipalité de)/Canton (municipalité de)	RV - Resort village/Resort village	CU - Cantons unis (municipalité de)/Cantons unis (municipalité de)	SA - Special area/Special area	CV - Ville/City	SC - Subdivision municipalité de comté/Subdivision of county municipality	CY - City/City	SÉ - Établissement/Settlement	DM - District municipality/District municipality	S-É - Établissement indien/Indian settlement	HAM - Hamlet/Hamlet	SET - Settlement/Settlement	ID - Improvement district/Improvement district	SG - Autonomie gouvernementale/Self-government	IGD - Indian government district/Indian government district	SM - Specialized municipality/Specialized municipality	IM - Island municipality/Island municipality	SNO - Subdivision non organisée/Subdivision of unorganized	IRI - Réserve indienne/Indian reserve	SV - Summer village/Summer village		
C - Cité/City	RCR - Communauté rurale/Rural community																																
CC - Chartered community/Chartered community	RDA - Regional district electoral area/Regional district electoral area																																
CG - Community government/Community government	RG - Region/Region																																
CN - Colonie de la couronne/Crown colony	RGM - Regional municipality/Regional municipality																																
COM - Community/Community	RM - Rural municipality/Rural municipality																																
CT - Canton (municipalité de)/Canton (municipalité de)	RV - Resort village/Resort village																																
CU - Cantons unis (municipalité de)/Cantons unis (municipalité de)	SA - Special area/Special area																																
CV - Ville/City	SC - Subdivision municipalité de comté/Subdivision of county municipality																																
CY - City/City	SÉ - Établissement/Settlement																																
DM - District municipality/District municipality	S-É - Établissement indien/Indian settlement																																
HAM - Hamlet/Hamlet	SET - Settlement/Settlement																																
ID - Improvement district/Improvement district	SG - Autonomie gouvernementale/Self-government																																
IGD - Indian government district/Indian government district	SM - Specialized municipality/Specialized municipality																																
IM - Island municipality/Island municipality	SNO - Subdivision non organisée/Subdivision of unorganized																																
IRI - Réserve indienne/Indian reserve	SV - Summer village/Summer village																																

Variable	Description																								
	<table border="0"> <tr> <td>LGD - Local government district/Local government district</td> <td>T - Town/Town</td> </tr> <tr> <td>LOT - Township and royalty/Township and royalty</td> <td>TC - Terres réservées aux Cris/Terres réservées aux Cris</td> </tr> <tr> <td>M - Municipalité/Municipality</td> <td>TI - Terre inuite/Terre inuite</td> </tr> <tr> <td>MD - Municipal district/Municipal district</td> <td>TK - Terres réservées aux Naskapis/Terres réservées aux Naskapis</td> </tr> <tr> <td>MÉ - Municipalité/Municipalité</td> <td>TL - Teslin land/Teslin land</td> </tr> <tr> <td>MU - Municipality/Municipality</td> <td>TP - Township/Township</td> </tr> <tr> <td>NH - Northern hamlet/Northern hamlet</td> <td>TV - Ville/Town</td> </tr> <tr> <td>NL - Nisga'a Land/Nisga'a Land</td> <td>V - Ville/Ville</td> </tr> <tr> <td>NO - Non organisé/Unorganized</td> <td>VC - Village cri/Village cri</td> </tr> <tr> <td>NV - Northern village/Northern village</td> <td>VK - Village naskapi/Village naskapi</td> </tr> <tr> <td>P - Paroisse (municipalité de)/Parish</td> <td>VL - Village/Village</td> </tr> <tr> <td>PE - Paroisse (municipalité de)/Paroisse (municipalité de)</td> <td>VN - Village nordique/Village nordique</td> </tr> </table>	LGD - Local government district/Local government district	T - Town/Town	LOT - Township and royalty/Township and royalty	TC - Terres réservées aux Cris/Terres réservées aux Cris	M - Municipalité/Municipality	TI - Terre inuite/Terre inuite	MD - Municipal district/Municipal district	TK - Terres réservées aux Naskapis/Terres réservées aux Naskapis	MÉ - Municipalité/Municipalité	TL - Teslin land/Teslin land	MU - Municipality/Municipality	TP - Township/Township	NH - Northern hamlet/Northern hamlet	TV - Ville/Town	NL - Nisga'a Land/Nisga'a Land	V - Ville/Ville	NO - Non organisé/Unorganized	VC - Village cri/Village cri	NV - Northern village/Northern village	VK - Village naskapi/Village naskapi	P - Paroisse (municipalité de)/Parish	VL - Village/Village	PE - Paroisse (municipalité de)/Paroisse (municipalité de)	VN - Village nordique/Village nordique
LGD - Local government district/Local government district	T - Town/Town																								
LOT - Township and royalty/Township and royalty	TC - Terres réservées aux Cris/Terres réservées aux Cris																								
M - Municipalité/Municipality	TI - Terre inuite/Terre inuite																								
MD - Municipal district/Municipal district	TK - Terres réservées aux Naskapis/Terres réservées aux Naskapis																								
MÉ - Municipalité/Municipalité	TL - Teslin land/Teslin land																								
MU - Municipality/Municipality	TP - Township/Township																								
NH - Northern hamlet/Northern hamlet	TV - Ville/Town																								
NL - Nisga'a Land/Nisga'a Land	V - Ville/Ville																								
NO - Non organisé/Unorganized	VC - Village cri/Village cri																								
NV - Northern village/Northern village	VK - Village naskapi/Village naskapi																								
P - Paroisse (municipalité de)/Parish	VL - Village/Village																								
PE - Paroisse (municipalité de)/Paroisse (municipalité de)	VN - Village nordique/Village nordique																								
SDRNOM	Nom de la subdivision de recensement (Nom de la Municipalité).																								
TGN_AD	Taux global de non-réponse de l'aire de diffusion.																								
Zone	<p>Zone géographique</p> <ol style="list-style-type: none"> <li>1. Région métropolitaine de recensement (RMR) de Montréal</li> <li>2. Autres RMR (Québec, Trois-Rivières, Sherbrooke, Ottawa - Gatineau et Saguenay) (&gt; 100 000 habitants)</li> <li>3. Agglomérations de recensement (AR) (entre 10 000 et 100 000 habitants)</li> <li>4. Petites villes et milieu rural (&lt; de 10 000 habitants)</li> </ol>																								

## 5 Code de couleur pour la cartographie et l'infographie

	<b>R</b>	<b>G</b>	<b>B</b>	<b>Couleur</b>
	255	255	255	Blanc (Valeur manquante <sup>1</sup> )
	204	204	204	Gris (Valeur 0 <sup>2</sup> )
	110	161	101	Vert foncé
	176	231	176	Vert pâle
	255	236	176	Jaune
	135	174	192	Bleu pâle
	68	126	163	Bleu foncé
	236	189	158	Orange pâle
	235	133	93	Orange foncé
	162	110	166	Mauve pâle
	122	70	130	Mauve foncé

<sup>1</sup> Assignation réussie pointant vers une aire de diffusion sans indice (ménages collectifs, réserves indiennes).

<sup>2</sup> Assignation non réussie, c'est-à-dire que le code postal est manquant, erroné ou trop récent pour être inclus dans le fichier.

