



Une production du

BiESP

BUREAU D'INFORMATION
ET D'ÉTUDES EN SANTÉ
DES POPULATIONS

Indice de défavorisation matérielle et sociale de 2016 - Description des variables

Août 2019

AUTEURS

Nathalie Gravel, D.E.S.S., analyste en géomatique

Christine Blaser, Ph. D., conseillère scientifique spécialisée

Bureau d'information et d'études en santé des populations, Institut national de santé publique du Québec

RÉVISION

Sylvie Martel, conseillère scientifique

Marie-Hélène Lussier, conseillère scientifique

Matthieu Tandonnet, D.E.S.S., analyste en géomatique

Bureau d'information et d'études en santé des populations, Institut national de santé publique du Québec

SOUS LA COORDINATION DE*

Jérôme Martinez, chef d'unité scientifique

Bureau d'information et d'études en santé des populations, Institut national de santé publique du Québec

AVEC LA COLLABORATION DE

Denis Hamel, statisticien

Philippe Gamache, statisticien

Bureau d'information et d'études en santé des populations, Institut national de santé publique du Québec

MISE EN PAGE

Lyne Théorêt, agente administrative

Bureau d'information et d'études en santé des populations, Institut national de santé publique du Québec

Table des matières

1	Introduction	1
2	Les versions de l'indice	3
2.1	Version nationale	3
2.2	Version régionale	3
2.3	Versions locales (3 versions).....	3
3	Dimensions d'analyse.....	5
4	Description des variables (en ordre alphabétique).....	9
4.1	Version nationale	9
4.2	Version régionale	10
4.3	Versions locales des Réseaux territoriaux de services* (RTS)	11
4.4	Versions locales des Réseaux locaux de services* (RLS).....	12
4.5	Versions locales des Centres locaux de services communautaires* (CLSC).....	13
4.6	Autres variables	14
5	Code de couleur pour la cartographie et l'infographie	21

1 Introduction

Ce document présente l'indice de défavorisation selon les dimensions matérielle et sociale, les regroupements de ces deux dimensions ainsi que la description des variables contenues dans le fichier.

Le fichier géographique comprend les versions nationale (province de Québec), régionale (régions sociosanitaires (RSS)) et locales (réseaux territoriaux de services (RTS), réseaux locaux de services (RLS), centres locaux de services communautaires (CLSC)) de l'indice de défavorisation. Dans les cas où une aire de diffusion (AD) se trouve à cheval sur deux territoires (dans les versions par RTS, RLS et CLSC du fichier), c'est l'AD avec la proportion de la population la plus importante qui détermine quel RTS, RLS ou CLSC est retenu afin d'avoir une seule valeur d'indice de défavorisation par AD pour la cartographie. L'ensemble des résultats par AD sont disponibles dans la table d'équivalence sur le site [Web de l'Institut national de santé publique du Québec \(INSPQ\)](#).

Pour plus d'informations sur l'indice de défavorisation, vous pouvez consulter [L'indice de défavorisation matérielle et sociale : en bref](#) et vous référer au site [Web de l'INSPQ](#).

2 Les versions de l'indice

L'indice de défavorisation matérielle et sociale 2016 a été créé, à partir des données du recensement de 2016, par AD selon le découpage territorial en vigueur au Québec depuis 2015.

Cinq versions de l'indice sont disponibles pour le territoire québécois.

2.1 Version nationale

Elle permet d'estimer l'ampleur et la répartition géographique des inégalités matérielles et sociales à la grandeur du Québec. Toutes les AD du Québec sont comparées les unes aux autres et l'ensemble du Québec constitue le territoire de référence. Concrètement, cela signifie qu'il est possible de comparer la situation socioéconomique d'un groupe de citoyens habitant une RSS ou un RLS à celle d'un autre groupe résidant ailleurs au Québec. La version nationale de l'indice résulte d'une analyse en composante principale réalisée à l'échelle de tout le Québec et d'une *distribution à l'échelle québécoise* des valeurs de défavorisation en quintiles (groupes formant 20 % de la population), du plus favorisé (quintile 1) au plus défavorisé (quintile 5) (voir section *Dimensions d'analyse*), en quartiles et en centiles. Dans les faits, pour les quartiles, trois niveaux sont définis : 1) le quartile de population le plus favorisé, 2) les deux quartiles médians (50 % de la population) et 3) le quartile le plus défavorisé (voir section *Dimensions d'analyse*). Pour créer d'autres regroupements des AD, les [tables d'équivalences](#) contiennent les centiles provinciaux qui peuvent être agrégés selon les besoins de la recherche.

2.2 Version régionale


Elle permet d'observer les variations de la défavorisation propres à chaque RSS du Québec et de les comparer à l'intérieur d'une RSS. La version régionale de l'indice résulte d'une analyse en composante principale réalisée à l'échelle de tout le Québec et d'une *distribution à l'échelle des RSS* des valeurs de défavorisation en quintiles (groupes formant 20 % de la population) ou en quartiles (groupes formant 25 % de la population). Dans les faits, pour les quartiles, trois niveaux sont définis : 1) le quartile de population le plus favorisé, 2) les deux quartiles médians (50 % de la population) et 3) le quartile le plus défavorisé (voir section *Dimensions d'analyse*).

2.3 Versions locales (3 versions)

L'indice québécois de défavorisation a été adapté pour faciliter son utilisation à des fins d'évaluation des services de première ligne, à l'échelle locale, c'est-à-dire RTS, RLS et CLSC. L'indice résulte de l'analyse en composante principale réalisée à l'échelle de tout le Québec et d'une *distribution des valeurs de défavorisation dans chaque RTS, RLS ou CLSC* en quintiles (groupes formant 20 % de la population) ou en quartiles (groupes formant 25 % de la population). Dans les faits, pour les quartiles, trois niveaux sont définis : 1) le quartile de population le plus favorisé, 2) les deux quartiles médians (50 % de la population) et 3) le quartile le plus défavorisé (voir section *Dimensions d'analyse*). Cette version permet d'observer les variations de la défavorisation propres à chaque RTS, RLS ou CLSC et de comparer les RTS, RLS ou CLSC sur la base des variations relatives qu'on y trouve.

3 Dimensions d'analyse

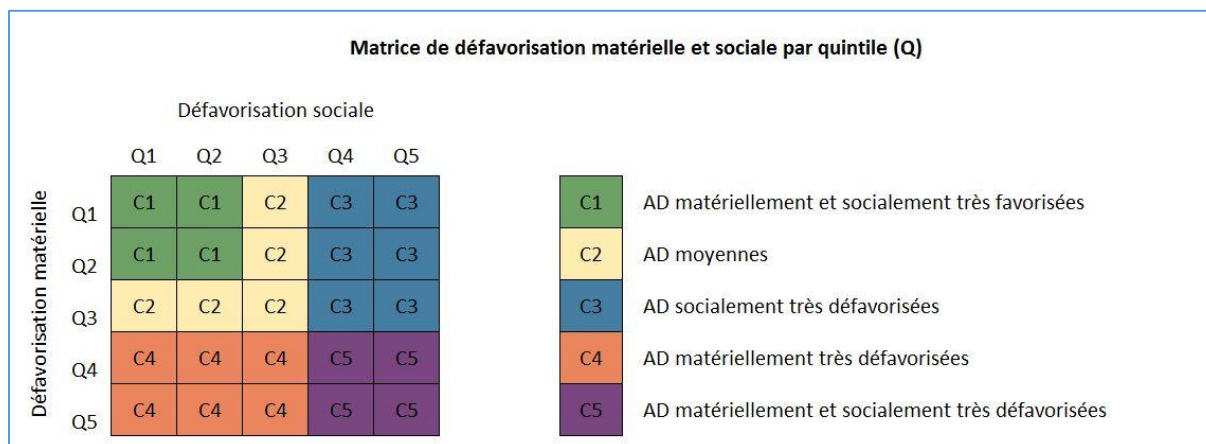
Chaque dimension, matérielle et sociale, révèle des aspects bien spécifiques, il est donc important de considérer les résultats séparément avant de les regrouper. Les regroupements correspondent à la combinaison des niveaux de défavorisation de la dimension matérielle et sociale, d'où le terme « indice combiné ». Les deux dimensions peuvent être combinées selon les besoins de la recherche. Cependant, l'INSPQ privilégie les trois regroupements (deux pour des quintiles de défavorisation et un pour les quartiles) décrits ci-dessous.



Pour les regroupements des dimensions matérielle et sociale, tout dépend de l'aspect sur lequel l'analyse se concentrera :

- Profils de défavorisation : écarts entre les groupes extrêmes seulement (regroupement 1), ou
- Gradients de défavorisation : écarts entre tous les groupes de la population (regroupement 2), ou
- Profils de défavorisation à l'échelle locale : écarts entre quartiles croisés (regroupement 3).

Regroupement 1 – quintiles : utilisé pour les gabarits régionaux établis en 2015



Ce regroupement permet de créer des profils de défavorisation.

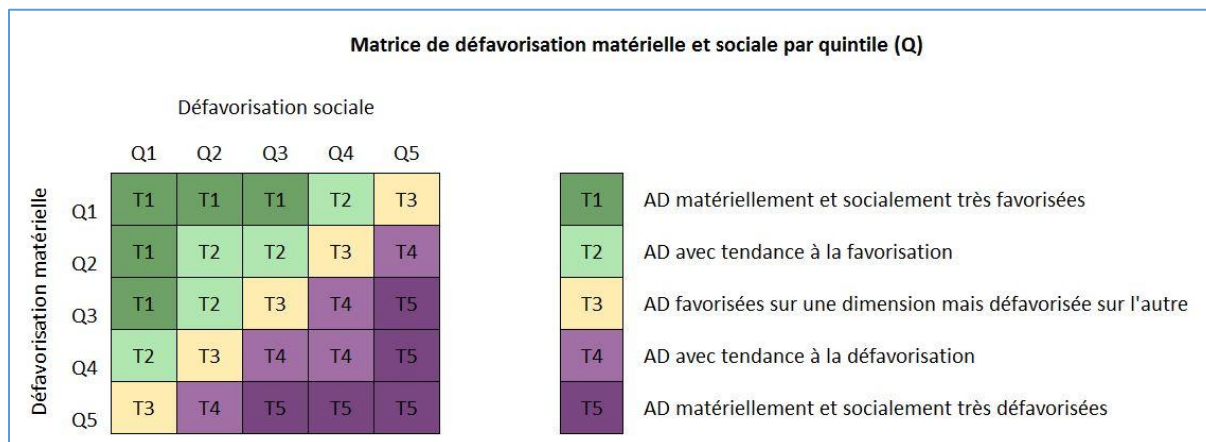
Avantages du regroupement 1 :

- distingue des profils de défavorisation basés sur les deux dimensions;
- permet de mesurer les écarts entre les groupes extrêmes (C1 et C5);
- fournit les regroupements utilisés par les RSS;
- détecte de plus grandes inégalités entre les groupes extrêmes (C1 et C5) que le regroupement 2.

Inconvénient du regroupement 1 :

- crée des groupes de taille inégale, variant de 16 à 24 % de la population.

Regroupement 2 – quintiles : utilisé pour la surveillance des inégalités sociales de santé (ISS) à l'INSPQ



Grâce à ce regroupement, il est possible d'étudier les gradients de défavorisation.

Avantages du regroupement 2 :

- crée cinq groupes de taille identique (vrais quintiles) comprenant chacun 20 % de la population;

- permet de mesurer l'écart d'un quintile à l'autre (gradient) entre tous les groupes de la population.

Inconvénient du regroupement 2 :

- détecte des écarts entre les groupes extrêmes dans une moindre mesure que le regroupement 1.

Regroupement 3 – quartiles : utilisé pour la recherche sur la défavorisation à l'échelle locale

Matrice de défavorisation matérielle et sociale par quartile (Qa)

		Défavorisation sociale		
		Qa1	Qa2-Qa3	Qa4
Défavorisation matérielle	Qa1	A1	A2	A3
	Qa2-Qa3	A2	A4	A5
	Qa4	A6	A7	A8

A1	AD matériellement et socialement très favorisées
A2	AD favorisées sur une dimension et moyennes sur l'autre
A3	AD favorisées matériellement et défavorisées socialement
A4	AD moyennes
A5	AD défavorisées socialement et moyennes matériellement
A6	AD défavorisées matériellement et favorisées socialement
A7	AD défavorisées matériellement et moyennes socialement
A8	AD matériellement et socialement très défavorisées

Lorsqu'on isole une portion du territoire québécois, un CLSC par exemple, il est possible que la population qui s'y trouve ne soit pas distribuée selon les mêmes proportions (en quintiles) que celle de l'ensemble du Québec. Il peut donc arriver que toute une communauté locale soit considérée comme défavorisée lorsqu'on la compare à l'ensemble du Québec même si, à l'intérieur de cette communauté, il est possible de retracer des individus affichant des niveaux variables de défavorisation. Pour contourner cette difficulté, les AD et leur population ont été regroupés en considérant uniquement les valeurs d'indice de défavorisation présentes sur le territoire de CLSC, de manière à donner une référence locale et non plus nationale aux variations de l'indice. Ainsi, sur l'une et l'autre des dimensions de la défavorisation, les valeurs d'indice ont d'abord été réparties de la moins à la plus défavorisée puis regroupées en quartiles (25 % de la population), en distinguant le groupe le plus favorisé (quartile 1), le groupe moyennement défavorisé (quartiles 2 et 3) et le groupe le plus défavorisé (quartile 4). Enfin, ces groupes ont été croisés pour former 9 cellules, exprimant ainsi les variations de la défavorisation simultanément aux plans matériel et social. Le choix de quartiles plutôt que de quintiles (comme à l'échelle du Québec) est dicté par la taille réduite de la population, à l'échelle locale, et la nécessité de maintenir une certaine précision au plan statistique.

Avantages du regroupement 3 :

- détecte des écarts entre les groupes extrêmes;
- permet d'évaluer la défavorisation à l'intérieur de petits territoires qui ne montreraient pas de variation à l'échelle de l'ensemble du Québec.

Inconvénient du regroupement 3 :

- crée 8 groupes de taille inégale, variant de 6,25 % à 25,0 %.

4 Description des variables (en ordre alphabétique)

4.1 Version nationale

Variable	Description
CentMat	Regroupement des AD selon la version nationale (province de Québec) de l'indice de défavorisation. Les percentiles matériels vont de 1 (percentile regroupant les AD les plus favorisées) à 100 (AD les plus défavorisées). Les données manquantes sont à 0.
CentSoc	Regroupement des AD selon la version nationale (province de Québec) de l'indice de défavorisation. Les percentiles sociaux vont de 1 (percentile regroupant les AD les plus favorisées) à 100 (AD les plus défavorisées). Les données manquantes sont à 0.
Com	<p>Regroupement des AD selon la version nationale (province de Québec) de l'indice de défavorisation pour le regroupement 1. Les quintiles combinés vont de C1 (quintile regroupant les AD les plus favorisées matériellement et socialement) à C5 (AD les plus défavorisées matériellement et socialement).</p> <p>C1 - AD matériellement et socialement très favorisées C2 - AD moyennes C3 - AD socialement très défavorisées C4 - AD matériellement très défavorisées C5 - AD matériellement et socialement très défavorisées Vide - Données non disponibles</p>
Com3	<p>Regroupement des AD selon la version nationale (province de Québec) de l'indice de défavorisation pour le regroupement 2. Les quintiles combinés vont de T1 (quintile regroupant les AD les plus favorisées matériellement et socialement) à T5 (AD les plus défavorisées matériellement et socialement).</p> <p>T1 - AD matériellement et socialement très favorisées T2 - AD avec tendance à la favorisation T3 - AD favorisées sur une dimension mais défavorisée sur l'autre T4 - AD avec tendance à la défavorisation T5 - AD matériellement et socialement très défavorisées Vide - Données non disponibles</p>
QuintMat	<p>Regroupement des AD selon la version nationale (province de Québec) de l'indice de défavorisation. Les quintiles matériels vont de 1 (quintile regroupant les AD les plus favorisées) à 5 (AD les plus défavorisées).</p> <p>1 - AD très favorisées 2 - AD favorisées 3 - AD moyennes 4 - AD défavorisées 5 - AD très défavorisées 0 - Données non disponibles</p>
QuintSoc	<p>Regroupement des AD selon la version nationale (province de Québec) de l'indice de défavorisation. Les quintiles sociaux vont de 1 (quintile regroupant les AD les plus favorisées) à 5 (AD les plus défavorisées).</p> <p>1 - AD très favorisées 2 - AD favorisées 3 - AD moyennes 4 - AD défavorisées 5 - AD très défavorisées 0 - Données non disponibles</p>

4.2 Version régionale

Variable	Description
ComRSS	<p>Regroupement des AD selon la version régionale (région sociosanitaire (RSS)) de l'indice de défavorisation pour le regroupement 1. Les quintiles combinés vont de C1 (quintile regroupant les AD les plus favorisées matériellement et socialement) à C5 (AD les plus défavorisées matériellement et socialement).</p> <p>C1 - AD matériellement et socialement très favorisées C2 - AD moyennes C3 - AD socialement très défavorisées C4 - AD matériellement très défavorisées C5 - AD matériellement et socialement très défavorisées Vide - Données non disponibles</p>
Com3RSS	<p>Regroupement des AD selon la version régionale (région sociosanitaire (RSS)) de l'indice de défavorisation pour le regroupement 2. Les quintiles combinés vont de T1 (quintile regroupant les AD les plus favorisées matériellement et socialement) à T5 (AD les plus défavorisées matériellement et socialement).</p> <p>T1 - AD matériellement et socialement très favorisées T2 - AD avec tendance à la favorisation T3 - AD favorisées sur une dimension mais défavorisée sur l'autre T4 - AD avec tendance à la défavorisation T5 - AD matériellement et socialement très défavorisées Vide - Données non disponibles</p>
QuartMatRS	<p>Regroupement des AD selon la version régionale (région sociosanitaire (RSS)) de l'indice de défavorisation. Les quartiles matériels vont de 1 (AD favorisées) à 3 (AD défavorisées). Les deux quartiles centraux ont été regroupés pour former une catégorie comprenant 50 % de la population.</p> <p>1 - AD favorisées 2 - AD moyennes 3 - AD défavorisées 0 - Données non disponibles</p>
QuartSocRS	<p>Regroupement des AD selon la version régionale (région sociosanitaire (RSS)) de l'indice de défavorisation. Les quartiles sociaux vont de 1 (AD favorisées) à 3 (AD défavorisées). Les deux quartiles centraux ont été regroupés pour former une catégorie comprenant 50 % de la population.</p> <p>1 - AD favorisées 2 - AD moyennes 3 - AD défavorisées 0 - Données non disponibles</p>
QuintMatRS	<p>Regroupement des AD selon la version régionale (région sociosanitaire (RSS)) de l'indice de défavorisation. Les quintiles matériels vont de 1 (quintile regroupant les AD les plus favorisées) à 5 (AD les plus défavorisées).</p> <p>1 - AD très favorisées 2 - AD favorisées 3 - AD moyennes 4 - AD défavorisées 5 - AD très défavorisées 0 - Données non disponibles</p>
QuintSocRS	<p>Regroupement des AD selon la version régionale (région sociosanitaire (RSS)) de l'indice de défavorisation. Les quintiles sociaux vont de 1 (quintile regroupant les AD les plus favorisées) à 5 (AD les plus défavorisées).</p> <p>1 - AD très favorisées 2 - AD favorisées 3 - AD moyennes 4 - AD défavorisées 5 - AD très défavorisées 0 - Données non disponibles</p>

4.3 Versions locales des Réseaux territoriaux de services* (RTS)

*Le RTS avec la proportion de la population de l'AD la plus grande a été retenu.

Variable	Description
ComRTS	<p>Regroupement des AD selon la version locale RTS de l'indice de défavorisation pour le regroupement 1. Les quintiles combinés vont de C1 (quintile regroupant les AD les plus favorisées matériellement et socialement) à C5 (AD les plus défavorisées matériellement et socialement).</p> <p>C1 - AD matériellement et socialement très favorisées C2 - AD moyennes C3 - AD socialement très défavorisées C4 - AD matériellement très défavorisées C5 - AD matériellement et socialement très défavorisées Vide - Données non disponibles</p>
Com3RTS	<p>Regroupement des AD selon la version locale RTS de l'indice de défavorisation pour le regroupement 2. Les quintiles combinés vont de T1 (quintile regroupant les AD les plus favorisées matériellement et socialement) à T5 (AD les plus défavorisées matériellement et socialement).</p> <p>T1 - AD matériellement et socialement très favorisées T2 - AD avec tendance à la favorisation T3 - AD favorisées sur une dimension mais défavorisée sur l'autre T4 - AD avec tendance à la défavorisation T5 - AD matériellement et socialement très défavorisées Vide - Données non disponibles</p>
QuartMatRT	<p>Regroupement des AD selon la version locale RTS de l'indice de défavorisation. Les quartiles matériels vont de 1 (AD favorisées) à 3 (AD défavorisées). Les deux quartiles centraux ont été regroupés pour former une catégorie comprenant 50 % de la population.</p> <p>1 - AD favorisées 2 - AD moyennes 3 - AD défavorisées 0 - Données non disponibles</p>
QuartSocRT	<p>Regroupement des AD selon la version locale RTS de l'indice de défavorisation. Les quartiles sociaux vont de 1 (AD favorisées) à 3 (AD défavorisées). Les deux quartiles centraux ont été regroupés pour former une catégorie comprenant 50 % de la population.</p> <p>1 - AD favorisées 2 - AD moyennes 3 - AD défavorisées 0 - Données non disponibles</p>
QuintMatRT	<p>Regroupement des AD selon la version locale RTS de l'indice de défavorisation. Les quintiles matériels vont de 1 (quintile regroupant les AD les plus favorisées) à 5 (AD les plus défavorisées).</p> <p>1 - AD très favorisées 2 - AD favorisées 3 - AD moyennes 4 - AD défavorisées 5 - AD très défavorisées 0 - Données non disponibles</p>
QuintSocRT	<p>Regroupement des AD selon la version locale RTS de l'indice de défavorisation. Les quintiles sociaux vont de 1 (quintile regroupant les AD les plus favorisées) à 5 (AD les plus défavorisées).</p> <p>1 - AD très favorisées 2 - AD favorisées 3 - AD moyennes 4 - AD défavorisées 5 - AD très défavorisées 0 - Données non disponibles</p>

4.4 Versions locales des Réseaux locaux de services* (RLS)

*Le RLS avec la proportion de la population de l'AD la plus grande a été retenu.

Variable	Description
ComRLS	<p>Regroupement des AD selon la version locale RLS de l'indice de défavorisation pour le regroupement 1. Les quintiles combinés vont de C1 (quintile regroupant les AD les plus favorisées matériellement et socialement) à C5 (AD les plus défavorisées matériellement et socialement).</p> <p>C1 - AD matériellement et socialement très favorisées C2 - AD moyennes C3 - AD socialement très défavorisées C4 - AD matériellement très défavorisées C5 - AD matériellement et socialement très défavorisées Vide - Données non disponibles</p>
Com3RLS	<p>Regroupement des AD selon la version locale RLS de l'indice de défavorisation pour le regroupement 2. Les quintiles combinés vont de T1 (quintile regroupant les AD les plus favorisées matériellement et socialement) à T5 (AD les plus défavorisées matériellement et socialement).</p> <p>T1 - AD matériellement et socialement très favorisées T2 - AD avec tendance à la favorisation T3 - AD favorisées sur une dimension mais défavorisée sur l'autre T4 - AD avec tendance à la défavorisation T5 - AD matériellement et socialement très défavorisées Vide - Données non disponibles</p>
QuartMatRL	<p>Regroupement des AD selon la version locale RLS de l'indice de défavorisation. Les quartiles matériels vont de 1 (AD favorisées) à 3 (AD défavorisées). Les deux quartiles centraux ont été regroupés pour former une catégorie comprenant 50 % de la population.</p> <p>1 - AD favorisées 2 - AD moyennes 3 - AD défavorisées 0 - Données non disponibles</p>
QuartSocRL	<p>Regroupement des AD selon la version locale RLS de l'indice de défavorisation. Les quartiles sociaux vont de 1 (AD favorisées) à 3 (AD défavorisées). Les deux quartiles centraux ont été regroupés pour former une catégorie comprenant 50 % de la population.</p> <p>1 - AD favorisées 2 - AD moyennes 3 - AD défavorisées 0 - Données non disponibles</p>
QuintMatRL	<p>Regroupement des AD selon la version locale RLS de l'indice de défavorisation. Les quintiles matériels vont de 1 (quintile regroupant les AD les plus favorisées) à 5 (AD les plus défavorisées).</p> <p>1 - AD très favorisées 2 - AD favorisées 3 - AD moyennes 4 - AD défavorisées 5 - AD très défavorisées 0 - Données non disponibles</p>
QuintSocRL	<p>Regroupement des AD selon la version locale RLS de l'indice de défavorisation. Les quintiles sociaux vont de 1 (quintile regroupant les AD les plus favorisées) à 5 (AD les plus défavorisées).</p> <p>1 - AD très favorisées 2 - AD favorisées 3 - AD moyennes 4 - AD défavorisées 5 - AD très défavorisées 0 - Données non disponibles</p>

4.5 Versions locales des Centres locaux de services communautaires* (CLSC)

*Le CLSC avec la proportion de la population de l'AD la plus grande a été retenu.

Variable	Description
ComCLSC	<p>Regroupement des AD selon la version locale CLSC de l'indice de défavorisation pour le regroupement 1. Les quintiles combinés vont de C1 (quintile regroupant les AD les plus favorisées matériellement et socialement) à C5 (AD les plus défavorisées matériellement et socialement).</p> <p>C1 - AD matériellement et socialement très favorisées C2 - AD moyennes C3 - AD socialement très défavorisées C4 - AD matériellement très défavorisées C5 - AD matériellement et socialement très défavorisées Vide - Données non disponibles</p>
Com3CLSC	<p>Regroupement des AD selon la version locale CLSC de l'indice de défavorisation pour le regroupement 2. Les quintiles combinés vont de T1 (quintile regroupant les AD les plus favorisées matériellement et socialement) à T5 (AD les plus défavorisées matériellement et socialement).</p> <p>T1 - AD matériellement et socialement très favorisées T2 - AD avec tendance à la favorisation T3 - AD favorisées sur une dimension mais défavorisée sur l'autre T4 - AD avec tendance à la défavorisation T5 - AD matériellement et socialement très défavorisées Vide - Données non disponibles</p>
QuartMatCL	<p>Regroupement des AD selon la version locale CLSC de l'indice de défavorisation. Les quartiles matériels vont de 1 (AD favorisées) à 3 (AD défavorisées). Les deux quartiles centraux ont été regroupés pour former une catégorie comprenant 50 % de la population.</p> <p>1 - AD favorisées 2 - AD moyennes 3 - AD défavorisées 0 - Données non disponibles</p>
QuartSocCL	<p>Regroupement des AD selon la version locale CLSC de l'indice de défavorisation. Les quartiles sociaux vont de 1 (AD favorisées) à 3 (AD défavorisées). Les deux quartiles centraux ont été regroupés pour former une catégorie comprenant 50 % de la population.</p> <p>1 - AD favorisées 2 - AD moyennes 3 - AD défavorisées 0 - Données non disponibles</p>
QuintMatCL	<p>Regroupement des AD selon la version locale CLSC de l'indice de défavorisation. Les quintiles matériels vont de 1 (quintile regroupant les AD les plus favorisées) à 5 (AD les plus défavorisées).</p> <p>1 - AD très favorisées 2 - AD favorisées 3 - AD moyennes 4 - AD défavorisées 5 - AD très défavorisées 0 - Données non disponibles</p>
QuintSocCL	<p>Regroupement des AD selon la version locale CLSC de l'indice de défavorisation. Les quintiles sociaux vont de 1 (quintile regroupant les AD les plus favorisées) à 5 (AD les plus défavorisées).</p> <p>1 - AD très favorisées 2 - AD favorisées 3 - AD moyennes 4 - AD défavorisées 5 - AD très défavorisées 0 - Données non disponibles</p>

4.6 Autres variables

Variable	Description
AD	Code de l'AD de Statistique Canada en format numérique.
ADIDU	Code de l'AD de Statistique Canada en format texte.
ADpop2016	Population arrondie de l'AD. Les données manquantes et les AD sans population sont à 0.
CLSC	Code du Centre local de service communautaire 01111 - CLSC Kamouraska 01121 - CLSC Rivière-du-Loup 01131 - CLSC Témiscouata 01141 - CLSC Les Basques 01151 - CLSC Rimouski-Neigette 01161 - CLSC La Mitis 01171 - CLSC Matane 01181 - CLSC La Matapédia 01999 - CLSC du Bas-Saint-Laurent inconnu 02111 - CLSC Domaine-du-Roy 02121 - CLSC Maria-Chapdelaine 02131 - CLSC Lac-Saint-Jean-Est 02141 - CLSC Jonquière 02151 - CLSC Saguenay 02161 - CLSC Fjord 03111 - CLSC Portneuf 03121 - CLSC Laurentien 03122 - CLSC Duberger-Les Saules-Lebourgneuf 03123 - CLSC Sainte-Foy - Sillery 03124 - CLSC Québec - Haute-Ville 03125 - CLSC Québec - Basse-Ville 03126 - CLSC Limoilou-Vanier 03131 - CLSC Loretteville - Val-Bélair 03132 - CLSC Charlesbourg 03133 - CLSC Beauport 03134 - CLSC Orléans 03141 - CLSC Charlevoix-Ouest 03142 - CLSC Charlevoix-Est 03999 - CLSC de la Capitale-Nationale inconnu 04111 - CLSC Haut-Saint-Maurice 04121 - CLSC Mékinac 04122 - CLSC Des Chenaux 04131 - CLSC Maskinongé 04141 - CLSC Centre-de-la-Mauricie 04151 - CLSC Trois-Rivières 04152 - CLSC Cap-de-la-Madeleine 04161 - CLSC Nicolet-Yamaska 04162 - CLSC Bécancour 04171 - CLSC Drummond 04181 - CLSC Arthabaska 04182 - CLSC De l'Érable 04999 - CLSC de Mauricie et Centre-du-Québec inconnu 05111 - CLSC Cowansville-Farnham-Bedford 05121 - CLSC Granby-Shefford-Bromont 05131 - CLSC Memphrémagog 05141 - CLSC Coaticook 05151 - CLSC Sherbrooke 07141 - CLSC Aylmer 07142 - CLSC Hull 07143 - CLSC Gatineau 07151 - CLSC Vallée-de-la-Lièvre 07152 - CLSC Petite-Nation 07999 - CLSC de l'Outaouais inconnu 08111 - CLSC Abitibi-Ouest 08121 - CLSC Abitibi 08131 - CLSC Rouyn-Noranda 08141 - CLSC Vallée-de-l'Or 08151 - CLSC Ville-Marie 08152 - CLSC Témiscaming 08999 - CLSC de l'Abitibi-Témiscamingue inconnu 09111 - CLSC Caniapiscau 09121 - CLSC Les Escoumins 09122 - CLSC Forestville 09123 - CLSC Manicouagan 09131 - CLSC Port-Cartier 09141 - CLSC Sept-Îles 09151 - CLSC Minganie 09161 - CLSC Basse Côte-Nord 09171 - CLSC Territoire Naskapi 10011 - CLSC Baie-James 10012 - CLSC Matagami 10013 - CLSC Lebel-sur-Quévillon 10014 - CLSC Chibougameau-Chapais 10999 - CLSC du Nord-du-Québec inconnu 11111 - CLSC Avignon 11112 - CLSC Bonaventure 11121 - CLSC Denis-Riverin 11131 - CLSC Grande-Vallée 11132 - CLSC Gaspé 11133 - CLSC Murdochville 11141 - CLSC Pabok 11211 - CLSC Îles-de-la-Madeleine 11999 - CLSC de la Gaspésie - Îles-de-la-Madeleine inconnu 12111 - CLSC Lotbinière 12112 - CLSC Les Chutes-de-la-Chaudière 12113 - CLSC Desjardins 12114 - CLSC Bellechasse 12115 - CLSC La Nouvelle-Beauce 12121 - CLSC Les Appalaches 12131 - CLSC Robert-Cliche 12132 - CLSC Beauce-Sartigan 12141 - CLSC Des Etchemins 12151 - CLSC Montmagny 12152 - CLSC L'Islet

Variable	Description																																																																																										
	<table border="0"> <tr><td>05161 - CLSC Val Saint-François</td><td>13111 - CLSC Sainte-Rose-de-Laval</td></tr> <tr><td>05171 - CLSC Asbestos</td><td>13112 - CLSC Duvernay</td></tr> <tr><td>05181 - CLSC Haut-Saint-François</td><td>13113 - CLSC Pont-Viau</td></tr> <tr><td>05191 - CLSC Granit</td><td>13114 - CLSC Chomedey</td></tr> <tr><td>05999 - CLSC de l'Estrie inconnu</td><td>13999 - CLSC de Laval inconnu</td></tr> <tr><td>06111 - CLSC Lac Saint-Louis</td><td>14111 - CLSC Matawinie</td></tr> <tr><td>06112 - CLSC Pierrefonds</td><td>14112 - CLSC Montcalm</td></tr> <tr><td>06113 - CLSC Dollard-des-Ormeaux</td><td>14113 - CLSC Joliette</td></tr> <tr><td>06121 - CLSC Lachine</td><td>14114 - CLSC D'Auray</td></tr> <tr><td>06122 - CLSC Lasalle</td><td>14121 - CLSC Les Moulins</td></tr> <tr><td>06211 - CLSC Côte-Saint-Luc</td><td>14122 - CLSC L'Assomption</td></tr> <tr><td>06212 - CLSC Notre-Dame-de-Grâces - Montréal-Ouest</td><td>14999 - CLSC de Lanaudière inconnu</td></tr> <tr><td>06221 - CLSC Parc-Extension</td><td>15111 - CLSC Antoine-Labelle</td></tr> <tr><td>06222 - CLSC Mont-Royal</td><td>15121 - CLSC Les Laurentides</td></tr> <tr><td>06223 - CLSC Snowdon</td><td>15131 - CLSC Les Pays-d'en-Haut</td></tr> <tr><td>06224 - CLSC Côte-des-Neiges</td><td>15141 - CLSC Argenteuil</td></tr> <tr><td>06225 - CLSC Métro</td><td>15151 - CLSC Deux-Montagnes - Mirabel</td></tr> <tr><td>06311 - CLSC Saint-Henri</td><td>15161 - CLSC La Rivière-du-Nord - Mirabel</td></tr> <tr><td>06312 - CLSC Saint-Paul</td><td>15171 - CLSC Thérèse-De Blainville</td></tr> <tr><td>06313 - CLSC Verdun</td><td>15999 - CLSC des Laurentides inconnu</td></tr> <tr><td>06314 - CLSC Pointe-Saint-Charles</td><td>16111 - CLSC Brossard - Saint-Lambert</td></tr> <tr><td>06321 - CLSC Saint-Louis-du-Parc</td><td>16112 - CLSC Saint-Hubert</td></tr> <tr><td>06322 - CLSC Plateau-Mont-Royal</td><td>16121 - CLSC Chambly-Carignan- Marieville</td></tr> <tr><td>06323 - CLSC Montréal - Centre-Sud</td><td>16122 - CLSC Saint-Jean-sur-Richelieu - Saint-Luc</td></tr> <tr><td>06324 - CLSC Montréal - Centre-Ville</td><td>16211 - CLSC Longueuil-Ouest</td></tr> <tr><td>06411 - CLSC Bordeaux-Cartierville</td><td>16212 - CLSC Longueuil-Est</td></tr> <tr><td>06412 - CLSC Saint-Laurent</td><td>16213 - CLSC Lajemmerais</td></tr> <tr><td>06421 - CLSC Ahuntsic</td><td>16221 - CLSC Saint-Bruno - Beloeil - Saint-Hilaire</td></tr> <tr><td>06422 - CLSC Montréal-Nord</td><td>16222 - CLSC Les Maskoutains</td></tr> <tr><td>06431 - CLSC Villeray</td><td>16223 - CLSC Acton</td></tr> <tr><td>06432 - CLSC Petite Patrie</td><td>16231 - CLSC Bas Richelieu</td></tr> <tr><td>06511 - CLSC Saint-Michel</td><td>16311 - CLSC Vaudreuil-Soulanges</td></tr> <tr><td>06512 - CLSC Saint-Léonard</td><td>16321 - CLSC Valleyfield-Beauharnois</td></tr> <tr><td>06521 - CLSC Rivière-des-Prairies</td><td>16331 - CLSC Haut-Saint-Laurent</td></tr> <tr><td>06522 - CLSC Anjou</td><td>16341 - CLSC Châteauguay-Mercier</td></tr> <tr><td>06523 - CLSC Pointe-aux-Trembles</td><td>16342 - CLSC Saint-Constant - La Prairie</td></tr> <tr><td>06524 - CLSC Mercier-Est</td><td>16343 - CLSC Les Jardins-de-Napierville</td></tr> <tr><td>06531 - CLSC Rosemont</td><td>16999 - CLSC de la Montérégie inconnu</td></tr> <tr><td>06532 - CLSC Mercier-Ouest</td><td>17011 - CLSC Baie D'Hudson</td></tr> <tr><td>06533 - CLSC Hochelaga-Maisonneuve</td><td>17012 - CLSC Ungava</td></tr> <tr><td>06999 - CLSC de Montréal inconnu</td><td>18011 - CLSC Territoire Cri</td></tr> <tr><td>07111 - CLSC Pontiac</td><td>99999 - CLSC inconnu</td></tr> <tr><td>07121 - CLSC Des Forestiers</td><td></td></tr> <tr><td>07131 - CLSC Les Collines-de-l'Outaouais</td><td></td></tr> <tr><td>12999 - CLSC de Chaudière-Appalaches inconnu</td><td></td></tr> </table>	05161 - CLSC Val Saint-François	13111 - CLSC Sainte-Rose-de-Laval	05171 - CLSC Asbestos	13112 - CLSC Duvernay	05181 - CLSC Haut-Saint-François	13113 - CLSC Pont-Viau	05191 - CLSC Granit	13114 - CLSC Chomedey	05999 - CLSC de l'Estrie inconnu	13999 - CLSC de Laval inconnu	06111 - CLSC Lac Saint-Louis	14111 - CLSC Matawinie	06112 - CLSC Pierrefonds	14112 - CLSC Montcalm	06113 - CLSC Dollard-des-Ormeaux	14113 - CLSC Joliette	06121 - CLSC Lachine	14114 - CLSC D'Auray	06122 - CLSC Lasalle	14121 - CLSC Les Moulins	06211 - CLSC Côte-Saint-Luc	14122 - CLSC L'Assomption	06212 - CLSC Notre-Dame-de-Grâces - Montréal-Ouest	14999 - CLSC de Lanaudière inconnu	06221 - CLSC Parc-Extension	15111 - CLSC Antoine-Labelle	06222 - CLSC Mont-Royal	15121 - CLSC Les Laurentides	06223 - CLSC Snowdon	15131 - CLSC Les Pays-d'en-Haut	06224 - CLSC Côte-des-Neiges	15141 - CLSC Argenteuil	06225 - CLSC Métro	15151 - CLSC Deux-Montagnes - Mirabel	06311 - CLSC Saint-Henri	15161 - CLSC La Rivière-du-Nord - Mirabel	06312 - CLSC Saint-Paul	15171 - CLSC Thérèse-De Blainville	06313 - CLSC Verdun	15999 - CLSC des Laurentides inconnu	06314 - CLSC Pointe-Saint-Charles	16111 - CLSC Brossard - Saint-Lambert	06321 - CLSC Saint-Louis-du-Parc	16112 - CLSC Saint-Hubert	06322 - CLSC Plateau-Mont-Royal	16121 - CLSC Chambly-Carignan- Marieville	06323 - CLSC Montréal - Centre-Sud	16122 - CLSC Saint-Jean-sur-Richelieu - Saint-Luc	06324 - CLSC Montréal - Centre-Ville	16211 - CLSC Longueuil-Ouest	06411 - CLSC Bordeaux-Cartierville	16212 - CLSC Longueuil-Est	06412 - CLSC Saint-Laurent	16213 - CLSC Lajemmerais	06421 - CLSC Ahuntsic	16221 - CLSC Saint-Bruno - Beloeil - Saint-Hilaire	06422 - CLSC Montréal-Nord	16222 - CLSC Les Maskoutains	06431 - CLSC Villeray	16223 - CLSC Acton	06432 - CLSC Petite Patrie	16231 - CLSC Bas Richelieu	06511 - CLSC Saint-Michel	16311 - CLSC Vaudreuil-Soulanges	06512 - CLSC Saint-Léonard	16321 - CLSC Valleyfield-Beauharnois	06521 - CLSC Rivière-des-Prairies	16331 - CLSC Haut-Saint-Laurent	06522 - CLSC Anjou	16341 - CLSC Châteauguay-Mercier	06523 - CLSC Pointe-aux-Trembles	16342 - CLSC Saint-Constant - La Prairie	06524 - CLSC Mercier-Est	16343 - CLSC Les Jardins-de-Napierville	06531 - CLSC Rosemont	16999 - CLSC de la Montérégie inconnu	06532 - CLSC Mercier-Ouest	17011 - CLSC Baie D'Hudson	06533 - CLSC Hochelaga-Maisonneuve	17012 - CLSC Ungava	06999 - CLSC de Montréal inconnu	18011 - CLSC Territoire Cri	07111 - CLSC Pontiac	99999 - CLSC inconnu	07121 - CLSC Des Forestiers		07131 - CLSC Les Collines-de-l'Outaouais		12999 - CLSC de Chaudière-Appalaches inconnu	
05161 - CLSC Val Saint-François	13111 - CLSC Sainte-Rose-de-Laval																																																																																										
05171 - CLSC Asbestos	13112 - CLSC Duvernay																																																																																										
05181 - CLSC Haut-Saint-François	13113 - CLSC Pont-Viau																																																																																										
05191 - CLSC Granit	13114 - CLSC Chomedey																																																																																										
05999 - CLSC de l'Estrie inconnu	13999 - CLSC de Laval inconnu																																																																																										
06111 - CLSC Lac Saint-Louis	14111 - CLSC Matawinie																																																																																										
06112 - CLSC Pierrefonds	14112 - CLSC Montcalm																																																																																										
06113 - CLSC Dollard-des-Ormeaux	14113 - CLSC Joliette																																																																																										
06121 - CLSC Lachine	14114 - CLSC D'Auray																																																																																										
06122 - CLSC Lasalle	14121 - CLSC Les Moulins																																																																																										
06211 - CLSC Côte-Saint-Luc	14122 - CLSC L'Assomption																																																																																										
06212 - CLSC Notre-Dame-de-Grâces - Montréal-Ouest	14999 - CLSC de Lanaudière inconnu																																																																																										
06221 - CLSC Parc-Extension	15111 - CLSC Antoine-Labelle																																																																																										
06222 - CLSC Mont-Royal	15121 - CLSC Les Laurentides																																																																																										
06223 - CLSC Snowdon	15131 - CLSC Les Pays-d'en-Haut																																																																																										
06224 - CLSC Côte-des-Neiges	15141 - CLSC Argenteuil																																																																																										
06225 - CLSC Métro	15151 - CLSC Deux-Montagnes - Mirabel																																																																																										
06311 - CLSC Saint-Henri	15161 - CLSC La Rivière-du-Nord - Mirabel																																																																																										
06312 - CLSC Saint-Paul	15171 - CLSC Thérèse-De Blainville																																																																																										
06313 - CLSC Verdun	15999 - CLSC des Laurentides inconnu																																																																																										
06314 - CLSC Pointe-Saint-Charles	16111 - CLSC Brossard - Saint-Lambert																																																																																										
06321 - CLSC Saint-Louis-du-Parc	16112 - CLSC Saint-Hubert																																																																																										
06322 - CLSC Plateau-Mont-Royal	16121 - CLSC Chambly-Carignan- Marieville																																																																																										
06323 - CLSC Montréal - Centre-Sud	16122 - CLSC Saint-Jean-sur-Richelieu - Saint-Luc																																																																																										
06324 - CLSC Montréal - Centre-Ville	16211 - CLSC Longueuil-Ouest																																																																																										
06411 - CLSC Bordeaux-Cartierville	16212 - CLSC Longueuil-Est																																																																																										
06412 - CLSC Saint-Laurent	16213 - CLSC Lajemmerais																																																																																										
06421 - CLSC Ahuntsic	16221 - CLSC Saint-Bruno - Beloeil - Saint-Hilaire																																																																																										
06422 - CLSC Montréal-Nord	16222 - CLSC Les Maskoutains																																																																																										
06431 - CLSC Villeray	16223 - CLSC Acton																																																																																										
06432 - CLSC Petite Patrie	16231 - CLSC Bas Richelieu																																																																																										
06511 - CLSC Saint-Michel	16311 - CLSC Vaudreuil-Soulanges																																																																																										
06512 - CLSC Saint-Léonard	16321 - CLSC Valleyfield-Beauharnois																																																																																										
06521 - CLSC Rivière-des-Prairies	16331 - CLSC Haut-Saint-Laurent																																																																																										
06522 - CLSC Anjou	16341 - CLSC Châteauguay-Mercier																																																																																										
06523 - CLSC Pointe-aux-Trembles	16342 - CLSC Saint-Constant - La Prairie																																																																																										
06524 - CLSC Mercier-Est	16343 - CLSC Les Jardins-de-Napierville																																																																																										
06531 - CLSC Rosemont	16999 - CLSC de la Montérégie inconnu																																																																																										
06532 - CLSC Mercier-Ouest	17011 - CLSC Baie D'Hudson																																																																																										
06533 - CLSC Hochelaga-Maisonneuve	17012 - CLSC Ungava																																																																																										
06999 - CLSC de Montréal inconnu	18011 - CLSC Territoire Cri																																																																																										
07111 - CLSC Pontiac	99999 - CLSC inconnu																																																																																										
07121 - CLSC Des Forestiers																																																																																											
07131 - CLSC Les Collines-de-l'Outaouais																																																																																											
12999 - CLSC de Chaudière-Appalaches inconnu																																																																																											
CSSCODE	<p>Code de la région métropolitaine de recensement (RMR) ou de l'agglomération de recensement (AR) ou de la zone d'influence métropolitaine de recensement (ZIM)</p> <table border="0"> <tr><td>330 - Campbellton (partie du Québec)</td><td>450 - Granby</td></tr> <tr><td>403 - Matane</td><td>452 - Saint-Hyacinthe</td></tr> <tr><td>404 - Rimouski</td><td>454 - Sorel-Tracy</td></tr> <tr><td>405 - Rivière-du-Loup</td><td>456 - Joliette</td></tr> <tr><td>406 - Baie-Comeau</td><td>462 - Montréal</td></tr> <tr><td>408 - Saguenay</td><td>465 - Salaberry-de-Valleyfield</td></tr> <tr><td>410 - Alma</td><td>468 - Lachute</td></tr> <tr><td>411 - Dolbeau-Mistassini</td><td>480 - Val-d'Or</td></tr> <tr><td>412 - Sept-Îles</td><td>485 - Rouyn-Noranda</td></tr> </table>	330 - Campbellton (partie du Québec)	450 - Granby	403 - Matane	452 - Saint-Hyacinthe	404 - Rimouski	454 - Sorel-Tracy	405 - Rivière-du-Loup	456 - Joliette	406 - Baie-Comeau	462 - Montréal	408 - Saguenay	465 - Salaberry-de-Valleyfield	410 - Alma	468 - Lachute	411 - Dolbeau-Mistassini	480 - Val-d'Or	412 - Sept-Îles	485 - Rouyn-Noranda																																																																								
330 - Campbellton (partie du Québec)	450 - Granby																																																																																										
403 - Matane	452 - Saint-Hyacinthe																																																																																										
404 - Rimouski	454 - Sorel-Tracy																																																																																										
405 - Rivière-du-Loup	456 - Joliette																																																																																										
406 - Baie-Comeau	462 - Montréal																																																																																										
408 - Saguenay	465 - Salaberry-de-Valleyfield																																																																																										
410 - Alma	468 - Lachute																																																																																										
411 - Dolbeau-Mistassini	480 - Val-d'Or																																																																																										
412 - Sept-Îles	485 - Rouyn-Noranda																																																																																										

Variable	Description
	<p>421 - Québec</p> <p>423 - Sainte-Marie</p> <p>428 - Saint-Georges</p> <p>430 - Thetford Mines</p> <p>433 - Sherbrooke</p> <p>437 - Cowansville</p> <p>440 - Victoriaville</p> <p>442 - Trois-Rivières</p> <p>444 - Shawinigan</p> <p>447 - Drummondville</p> <p>502 - Hawkesbury (partie du Québec)</p> <p>505 - Ottawa - Gatineau (partie du Québec)</p> <p>996 - Zone d'influence métropolitaine forte (Québec)</p> <p>997 - Zone d'influence métropolitaine modérée (Québec)</p> <p>998 - Zone d'influence métropolitaine faible (Québec)</p> <p>999 - Aucune zone d'influence métropolitaine (Québec)</p>
CSSGenre	<p>Classification des secteurs statistiques</p> <p>1 - Région métropolitaine de recensement</p> <p>2 - Agglomération de recensement, avec secteur de recensement</p> <p>3 - Agglomération de recensement, sans secteur de recensement</p> <p>4 - Zone d'influence métropolitaine forte</p> <p>5 - Zone d'influence métropolitaine modérée</p> <p>6 - Zone d'influence métropolitaine faible</p> <p>7 - Zone d'influence métropolitaine nulle</p>
FRAC_CLSC	Proportion de la population de l'AD située dans les territoires de CLSC.
NOTEMAT	Indice de défavorisation - note factorielle matérielle. Les données manquantes sont à 0.
NOTESOC	Indice de défavorisation - note factorielle sociale. Les données manquantes sont à 0.
RLS	<p>Code du réseau local de service</p> <p>0111 - RLS de Kamouraska (CSSS de Kamouraska)</p> <p>0112 - RLS de Rivière-du-Loup (CSSS de Rivière-du-Loup)</p> <p>0113 - RLS de Témiscouata (CSSS de Témiscouata)</p> <p>0114 - RLS des Basques (CSSS des Basques)</p> <p>0115 - RLS de Rimouski (CSSS de Rimouski-Neigette)</p> <p>0116 - RLS de La Mitis (CSSS de la Mitis)</p> <p>0117 - RLS de Matane (CSSS de Matane)</p> <p>0118 - RLS de La Matapédia (CSSS de la Matapédia)</p> <p>0199 - RLS du Bas-Saint-Laurent inconnu</p> <p>0211 - RLS du Domaine-du-Roy (CSSS du Domaine-du-Roy)</p> <p>0212 - RLS de Maria-Chapdelaine (CSSS de Maria-Chapdelaine)</p> <p>0213 - RLS de Lac-Saint-Jean-Est (CSSS de Lac-Saint-Jean-Est)</p> <p>0214 - RLS de Jonquière (CSSS de Jonquière)</p> <p>0215 - RLS de Chicoutimi (CSSS de Chicoutimi)</p> <p>0216 - RLS de La Baie (CSSS Cléophas-Claveau)</p> <p>0311 - RLS de Portneuf (CSSS de Portneuf)</p> <p>0312 - RLS de Québec-Sud (CSSS de la Vieille-Capitale)</p> <p>0313 - RLS de Québec-Nord (CSSS de Québec-Nord)</p> <p>0314 - RLS de Charlevoix (CSSS de Charlevoix)</p> <p>0653 - RLS de Hochelaga - Mercier-Ouest - Rosemont (CSSS Lucille-Teasdale)</p> <p>0699 - RLS de Montréal inconnu</p> <p>0711 - RLS du Pontiac (CSSS du Pontiac)</p> <p>0712 - RLS de la Vallée-de-la-Gatineau (CSSS de la Vallée-de-la-Gatineau)</p> <p>0713 - RLS des Collines-de-l'Outaouais (CSSS des Collines)</p> <p>0714 - RLS de Grande-Rivière - Hull - Gatineau (CSSS de Gatineau)</p> <p>0715 - RLS de la Vallée-de-la-Lièvre et de la Petite Nation (CSSS de Papineau)</p> <p>0799 - RLS de l'Outaouais inconnu</p> <p>0811 - RLS de l'Abitibi-Ouest (CSSS des Aurores-Boréales)</p> <p>0812 - RLS de l'Abitibi (CSSS les Eskers de l'Abitibi)</p> <p>0813 - RLS de Rouyn-Noranda (CSSS de Rouyn-Noranda)</p> <p>0814 - RLS de la Vallée-de-l'Or (CSSS de la Vallée-de-l'Or)</p> <p>0815 - RLS du Témiscaming (CSSS du Témiscamingue)</p> <p>0911 - RLS de Caniapiscau (CSSS de l'Hématite)</p> <p>0912 - RLS de la Haute-Côte-Nord - Manicouagan (CSSS de la Haute-Côte-Nord - Manicouagan)</p> <p>0913 - RLS de Port-Cartier (CSSS de Port-Cartier)</p> <p>0914 - RLS de Sept-Îles (CSSS de Sept-Îles)</p> <p>0915 - RLS de la Minganie (CSSS de la Minganie)</p> <p>0916 - RLS de la Basse-Côte-Nord (CSSS de la Basse-Côte-Nord)</p>

Variable	Description
	0399 - RLS de la Capitale-Nationale inconnu
	0411 - RLS du Haut-Saint-Maurice (CSSS du Haut-Saint-Maurice)
	0412 - RLS de la Vallée de la Batiscan (CSSS de la Vallée-de-la-Batiscan)
	0413 - RLS de Maskinongé (CSSS de Maskinongé)
	0414 - RLS du Centre-de-la-Mauricie (CSSS de l'Énergie)
	0415 - RLS de Trois-Rivières (CSSS de Trois-Rivières)
	0416 - RLS de Bécancour - Nicolet-Yamaska (CSSS de Bécancour - Nicolet-Yamaska)
	0417 - RLS de Drummond (CSSS Drummond)
	0418 - RLS d'Arthabaska - de l'Érable (CSSS d'Arthabaska-et-de-L'Érable)
	0511 - RLS de la Pommeraie (CSSS de la Pommeraie)
	0512 - RLS de la Haute-Yamaska (CSSS de la Haute-Yamaska)
	0513 - RLS de Memphrémagog (CSSS de Memphrémagog)
	0514 - RLS de Coaticook (CSSS de la MRC-de-Coaticook)
	0515 - RLS de Sherbrooke (CSSS - Institut universitaire de gériatrie de Sherbrooke)
	0516 - RLS de Val Saint-François (CSSS du Val-Saint-François)
	0517 - RLS d'Asbestos (CSSS des Sources)
	0518 - RLS du Haut-Saint-François (CSSS du Haut-Saint-François)
	0519 - RLS du Granit (CSSS du Granit)
	0599 - RLS de l'Estrie inconnu
	0611 - RLS de Pierrefonds - Lac Saint-Louis (CSSS de l'Ouest-de-l'Île)
	0612 - RLS de Dorval - Lachine - Lasalle (CSSS de Dorval - Lachine - Lasalle)
	0621 - RLS de Côte-Saint-Luc - NDG - Montréal-Ouest (CSSS Cavendish)
	0622 - RLS de Côte-des-Neiges - Métro - Parc-Extension (CSSS de la Montagne)
	0631 - RLS de Verdun - Côte St-Paul - St-Henri - Pointe-St-Charles (CSSS du Sud-Ouest - Verdun)
	0632 - RLS des Faubourgs - Plateau-Mont-Royal - St-Louis-du-Parc (CSSS Jeanne-Mance)
	0641 - RLS du Nord de l'Île - Saint-Laurent (CSSS de Bordeaux - Cartierville - Saint-Laurent)
	0642 - RLS d'Ahuntsic - Montréal-Nord (CSSS d'Ahuntsic et Montréal-Nord)
	0917 - RLS de Kawawachikamach (CLSC Naskapi)
	1001 - Aucun RLS
	1111 - RLS de la Baie-des-Chaleurs (CSSS de la Baie-des-Chaleurs)
	1112 - RLS de la Haute-Gaspésie (CSSS de la Haute-Gaspésie)
	1113 - RLS de La Côte-de-Gaspé (CSSS de la Côte-de-Gaspé)
	1114 - RLS du Rocher-Percé (CSSS du Rocher-Percé)
	1121 - RLS des Îles-de-la-Madeleine (CSSS des Îles)
	1199 - RLS de la Gaspésie - Îles-de-la-Madeleine inconnu
	1211 - RLS Alphonse-Desjardins (CSSS Alphonse-Desjardins)
	1212 - RLS de la région de Thetford (CSSS de la région de Thetford)
	1213 - RLS de Beauce (CSSS de Beauce)
	1214 - RLS des Etchemins (CSSS des Etchemins)
	1215 - RLS de Montmagny-L'Islet (CSSS de Montmagny-L'Islet)
	1299 - RLS de Chaudière-Appalaches inconnu
	1311 - RLS de Laval (CSSS de Laval)
	1411 - RLS de Lanaudière-Nord (CSSS du Nord de Lanaudière)
	1412 - RLS de Lanaudière-Sud (CSSS du Sud de Lanaudière)
	1511 - RLS d'Antoine-Labelle (CSSS d'Antoine-Labelle)
	1512 - RLS des Laurentides (CSSS des Sommets)
	1513 - RLS des Pays-d'en-Haut (CSSS des Pays-d'en-Haut)
	1514 - RLS d'Argenteuil (CSSS d'Argenteuil)
	1515 - RLS de Deux-Montagnes - Mirabel-Sud (CSSS du Lac-des-Deux-Montagnes)
	1516 - RLS de la Rivière-du-Nord - Mirabel-Nord (CSSS de Saint-Jérôme)
	1517 - RLS de Thérèse-De Blainville (CSSS de Thérèse-De Blainville)
	1599 - RLS des Laurentides inconnu
	1611 - RLS de Champlain (CSSS Champlain-Charles-Le Moyne)
	1612 - RLS du Haut-Richelieu - Rouville (CSSS Haut-Richelieu - Rouville)
	1621 - RLS Pierre-Boucher (CSSS Pierre-Boucher)
	1622 - RLS de Richelieu-Yamaska (CSSS Richelieu-Yamaska)
	1623 - RLS Pierre-De Saurel (CSSS Pierre-De Saurel)
	1631 - RLS de Vaudreuil-Soulanges (CSSS de Vaudreuil-Soulanges)
	1632 - RLS du Suroît (CSSS du Suroît)

Variable	Description
	<p>0643 - RLS de la Petite Patrie - Villeray (CSSS du Coeur-de- l'Île)</p> <p>0651 - RLS de Saint-Léonard - Saint-Michel (CSSS de Saint-Léonard et de Saint-Michel)</p> <p>0652 - RLS de Rivière-des-Prairies - Anjou - Montréal-Est (CSSS de la Pointe-de-l'Île)</p> <p>1633 - RLS du Haut-Saint-Laurent (CSSS du Haut-Saint-Laurent)</p> <p>1634 - RLS de Jardins-Roussillon (CSSS de Jardins-Roussillon)</p> <p>1701 - Aucun RLS</p> <p>1801 - Aucun RLS</p> <p>9999 - RLS inconnu</p>
RSS	<p>Code de la région socio-sanitaire</p> <p>01 - Bas-Saint-Laurent</p> <p>02 - Saguenay - Lac-Saint-Jean</p> <p>03 - Capitale-Nationale</p> <p>04 - Mauricie et Centre-du-Québec</p> <p>05 - Estrie</p> <p>06 - Montréal</p> <p>07 - Outaouais</p> <p>08 - Abitibi-Témiscamingue</p> <p>09 - Côte-Nord</p> <p>10 - Nord-du-Québec</p> <p>11 - Gaspésie - Îles-de-la-Madeleine</p> <p>12 - Chaudière-Appalaches</p> <p>13 - Laval</p> <p>14 - Lanaudière</p> <p>15 - Laurentides</p> <p>16 - Montérégie</p> <p>17 - Nunavik</p> <p>18 - Terres-Cries-de-la-Baie-James</p>
RTS	<p>Code du territoire de service</p> <p>011 - RTS du Bas-Saint-Laurent</p> <p>021 - RTS du Saguenay - Lac-Saint-Jean</p> <p>031 - RTS de la Capitale-Nationale</p> <p>041 - RTS de la Mauricie-et-du-Centre-du-Québec</p> <p>051 - RTS de l'Estrie - Centre hospitalier universitaire de Sherbrooke</p> <p>061 - RTS de l'Ouest-de-l'Île-de-Montréal</p> <p>062 - RTS du Centre-Ouest-de-l'Île-de-Montréal</p> <p>063 - RTS du Centre-Est-de-l'Île-de-Montréal</p> <p>064 - RTS du Nord-de-l'Île-de-Montréal</p> <p>065 - RTS de l'Est-de-l'Île-de-Montréal</p> <p>069 - RTS de Montréal inconnu</p> <p>071 - RTS de l'Outaouais</p> <p>081 - RTS de l'Abitibi-Témiscamingue</p> <p>091 - RTS de la Côte-Nord</p> <p>100 - Aucun RTS pour ce territoire</p> <p>111 - RTS de la Gaspésie</p> <p>112 - RTS des Îles</p> <p>119 - RTS de Gaspésie - Îles inconnu</p> <p>121 - RTS de Chaudière-Appalaches</p> <p>131 - RTS de Laval</p> <p>141 - RTS de Lanaudière</p> <p>151 - RTS des Laurentides</p> <p>161 - RTS de la Montérégie-Centre</p> <p>162 - RTS de la Montérégie-Est</p> <p>163 - RTS de la Montérégie-Ouest</p> <p>169 - RTS Montérégie inconnu</p> <p>170 - Aucun RTS pour ce territoire</p> <p>180 - Aucun RTS pour ce territoire</p> <p>999 - RTS inconnu ou non applicable (région 10-17-18)</p>
SDRIDU	<p>Identificateur unique de la subdivision de recensement (Code de municipalité). Concaténation (PR (Code de province) + DR (Code de division de recensement) + SDR (Code de subdivision de recensement)).</p>
SDRGenre	<p>Genre de subdivision de recensement</p> <p>C - Cité/City</p> <p>CC - Chartered community/Chartered community</p> <p>CG - Community government/Community government</p> <p>CN - Colonie de la couronne/Crown colony</p> <p>COM - Community/Community</p> <p>CT - Canton (municipalité de)/Canton (municipalité de)</p> <p>CU - Cantons unis (municipalité de)/Cantons unis (municipalité de)</p> <p>CV - Ville/City</p> <p>CY - City/City</p> <p>RCR - Communauté rurale/Rural community</p> <p>RDA - Regional district electoral area/Regional district electoral area</p> <p>RG - Region/Region</p> <p>RGM - Regional municipality/Regional municipality</p> <p>RM - Rural municipality/Rural municipality</p> <p>RV - Resort village/Resort village</p> <p>SA - Special area/Special area</p> <p>SC - Subdivision municipalité de comté/Subdivision of county municipality</p> <p>SÉ - Établissement/Settlement</p> <p>S-É - Établissement indien/Indian settlement</p>

Variable	Description
	<p>DM - District municipality/District municipality</p> <p>HAM - Hamlet/Hamlet</p> <p>ID - Improvement district/Improvement district</p> <p>IGD - Indian government district/Indian government district</p> <p>IM - Island municipality/Island municipality</p> <p>IRI - Réserve indienne/Indian reserve</p> <p>LGD - Local government district/Local government district</p> <p>LOT - Township and royalty/Township and royalty</p> <p>M - Municipalité/Municipality</p> <p>MD - Municipal district/Municipal district</p> <p>MÉ - Municipalité/Municipalité</p> <p>MU - Municipality/Municipality</p> <p>NH - Northern hamlet/Northern hamlet</p> <p>NL - Nisga'a Land/Nisga'a Land</p> <p>NO - Non organisé/Unorganized</p> <p>NV - Northern village/Northern village</p> <p>P - Paroisse (municipalité de)/Parish</p> <p>PE - Paroisse (municipalité de)/Paroisse (municipalité de)</p> <p>SET - Settlement/Settlement</p> <p>SG - Autonomie gouvernementale/Self-government</p> <p>SM - Specialized municipality/Specialized municipality</p> <p>SNO - Subdivision non organisée/Subdivision of unorganized</p> <p>SV - Summer village/Summer village</p> <p>T - Town/Town</p> <p>TC - Terres réservées aux Cris/Terres réservées aux Cris</p> <p>TI - Terre inuite/Terre inuite</p> <p>TK - Terres réservées aux Naskapis/Terres réservées aux Naskapis</p> <p>TL - Teslin land/Teslin land</p> <p>TP - Township/Township</p> <p>TV - Ville/Town</p> <p>V - Ville/Ville</p> <p>VC - Village cri/Village cri</p> <p>VK - Village naskapi/Village naskapi</p> <p>VL - Village/Village</p> <p>VN - Village nordique/Village nordique</p>
SDRNOM	Nom de la subdivision de recensement (Nom de la Municipalité).
Zone	<p>Zone géographique</p> <ol style="list-style-type: none"> 1. Région métropolitaine de recensement (RMR) de Montréal 2. Autres RMR (Québec, Trois-Rivières, Sherbrooke, Ottawa - Gatineau et Saguenay) (> 100 000 habitants) 3. Agglomérations de recensement (AR) (entre 10 000 et 100 000 habitants) 4. Petites villes et milieu rural (< de 10 000 habitants)

5 Code de couleur pour la cartographie et l'infographie

	R	G	B	Couleur
	255	255	255	Blanc (Valeur manquante ¹)
	204	204	204	Gris (Valeur 0 ²)
	110	161	101	Vert foncé
	176	231	176	Vert pâle
	255	236	176	Jaune
	135	174	192	Bleu pâle
	68	126	163	Bleu foncé
	236	189	158	Orange pâle
	235	133	93	Orange foncé
	162	110	166	Mauve pâle
	122	70	130	Mauve foncé

¹ Assignation réussie pointant vers une aire de diffusion sans indice (ménages collectifs, réserves indiennes).

² Assignation non réussie, c'est-à-dire que le code postal est manquant, erroné ou trop récent pour être inclus dans le fichier.

